

Ufficio Provinciale di Forlì - Territorio
Servizi Catastali
Comune di: CESENA
Elenco Subalterni

ACCERTAMENTO DELLA PROPRIETÀ IMMOBILIARE URBANA
ELENCO DEI SUBALTERNI ASSEGNATI

Comune		Sezione		Foglio	Particella		Tipo mappale	del:
CESENA				107	1284		71831	
Sub	UBICAZIONE via/piazza	n°civ	Piani	Scala	Int.	DESCRIZIONE		
1	via dismano	SNC	T			CABINA ELETTRICA		
2	via dismano	SNC	T-1			CABINA ELETTRICA		

Unità immobiliari n. 2

Tributi erariali: 0,00

Visura telematica

* Codice Fiscale Validato in Anagrafe Tributaria

ELABORATO PLANIMETRICO	
Compilato da: Sughi Matteo	
Iscritto all'albo: Geometri	
Prov. Forlì'	N. 2045

Agenzia del Territorio
CATASTO FABBRICATI
Ufficio Provinciale di
Forlì'

Comune di Cesena	Protocollo n. FO0179800 del 14/10/2010
Sezione: Foglio: 107 Particella: 1284	Tipo Mappale n. 71831 del 20/04/2010
Dimostrazione grafica dei subalterni	
Scala 1 : 200	

Catasto dei Fabbricati - Situazione al 16/11/2015 - Comune di CESENA (C573) - < Foglio: 107 - Particella: 1284 - Elaborato planimetrico >



PIANTA PIANO TERRA



PIANTA PIANO PRIMO



Ultima planimetria in atti

Agenzia del Territorio
CATASTO FABBRICATI
Ufficio Provinciale di
Forlì

Dichiarazione protocollo n. FO0179800 del 14/10/2010
Planimetria di u.i.u. in Comune di Cesena
Via Dismano

civ. SNC

Identificativi Catastali:

Sezione:
Foglio: 107
Particella: 1284
Subalterno: 1

Compilata da:
Sughi Matteo

Iscritto all'albo:
Geometri

Prov. Forlì

N. 2045

Scheda n. 1

Scala 1:200



PIANTA PIANO TERRA
H=2.40

NORD



Agenzia del Territorio
CATASTO FABBRICATI
Ufficio Provinciale di
Forlì

Dichiarazione protocollo n° FO0179800 del 14/10/2010
Planimetria di u.i.u. in Comune di Cesena

Via Dismano

civ. SNC

Identificativi Catastali:

Sezione:

Foglio: 107

Particella: 1284

Subalterno: 2

Compilata da:

Sughi Matteo

Iscritto all'albo:

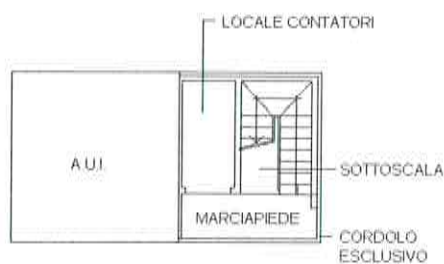
Geometri

Prov. Forlì

N. 2045

Scheda n. 1

Scala 1:200



PIANTA PIANO TERRA
H=2.40



PIANTA PIANO PRIMO
H=2.40

NORD



ACCERTAMENTO DELLA PROPRIETA' IMMOBILIARE URBANA
ELENCO DEI SUBALTERNI ASSEGNATI

Elenco Subalterni

Comune		Sezione		Foglio		Particella		Tipo mappale		del:
CESENA				107		1289				
Sub.	UBICAZIONE via/piazza	n° civ.	Piani	Scala	Int.	Entità di Costruzione		DESCRIZIONE		
1								SOPPRESSO		
5	via delle crocerossine	77	1			3		UNITA' IN CORSO DI COSTRUZIONE		
6	via delle crocerossine	77	1			2		UNITA' IN CORSO DI COSTRUZIONE		
7	via delle crocerossine	77	1			1		UNITA' IN CORSO DI COSTRUZIONE		
8	via delle crocerossine	77	2			6		UNITA' IN CORSO DI COSTRUZIONE		
9	via delle crocerossine	77	2			5		UNITA' IN CORSO DI COSTRUZIONE		
10	via delle crocerossine	77	2			4		UNITA' IN CORSO DI COSTRUZIONE		
11								SOPPRESSO		
16	via delle crocerossine	SNC	3					B.C.N.C. (LOCALE TECNICO SCOPERTO) AI SUB SUB 5, 6 7, 8, 9, 10, 24, 45 E 46		
17								SOPPRESSO		
18								SOPPRESSO		
19								SOPPRESSO		
20								SOPPRESSO		
21								SOPPRESSO		
22								SOPPRESSO		
23								SOPPRESSO		
24	via delle crocerossine	141	T					AGENZIA BANCARIA		
25								SOPPRESSO		
26								SOPPRESSO		
27								SOPPRESSO		
28								SOPPRESSO		
29								SOPPRESSO		
30								SOPPRESSO		
31								SOPPRESSO		
32								SOPPRESSO		
33								SOPPRESSO		
34								SOPPRESSO		
35								SOPPRESSO		
36								SOPPRESSO		
37								SOPPRESSO		
38								SOPPRESSO		
39								SOPPRESSO		

ACCERTAMENTO DELLA PROPRIETA' IMMOBILIARE URBANA
ELENCO DEI SUBALTERNI ASSEGNATI

Elenco Subalterni

Comune		Sezione		Foglio		Particella		Tipo mappale		del:
CESENA				107		1289				
Sub.	UBICAZIONE via/piazza	n° civ.	Piani	Scala	Int.	Entità di Costruzione		DESCRIZIONE		
40								SOPPRESSO		
41								SOPPRESSO		
42								SOPPRESSO		
43								SOPPRESSO		
44								SOPPRESSO		
45	via delle crocerossine	111	T					UNITA' IN CORSO DI DEFINIZIONE		
46	via delle crocerossine	39	T					UNITA' IN CORSO DI DEFINIZIONE		
47	via dismano	SNC	S1					POSTO AUTO COPERTO		
48	via dismano	SNC	S1					POSTO AUTO COPERTO		
49	via dismano	SNC	S1					POSTO AUTO COPERTO		
50	via dismano	SNC	S1					POSTO AUTO COPERTO		
51	via dismano	SNC	S1					POSTO AUTO COPERTO		
52	via dismano	SNC	S1					POSTO AUTO COPERTO		
53	via dismano	SNC	S1					POSTO AUTO COPERTO		
54	via dismano	SNC	S1					POSTO AUTO COPERTO		
55	via dismano	SNC	S1					POSTO AUTO COPERTO		
56	via dismano	SNC	S2-S1					PARCHEGGIO COLLETTIVO		
57	via delle crocerossine	39	S2-T-S1-1-2-3					RESIDENZA TURISTICO ALBERGHIERA		
58	via dismano	SNC	S1					B.C.C. (PARCHEGGIO COLLETTIVO) A TUTTI I SUB		
59	via delle crocerossine	SNC	S2-T-S1-1-2-3					B.C.N.C. (VANI SCALA, VANI AREA AZIONE, DEPOSITI, AREA DI MANOVRA, RAMPA, CORTE, ASCENSORE, ANDRONI PEDONALI, PORTICO, SCALA ESTERNA) A TUTTI I SUB		
60	via delle crocerossine	77	T-1-2					B.C.N.C. (VANO SCALA E DISIMPEGNI) AI SUB 5, 6, 7, 8, 9 E 10		
61	via dismano	SNC	S2					B.C.N.C. (VANI AREA AZIONE) AI SUB 47, 48, 49, 50, 51 52, 53, 54, 55 E 58		

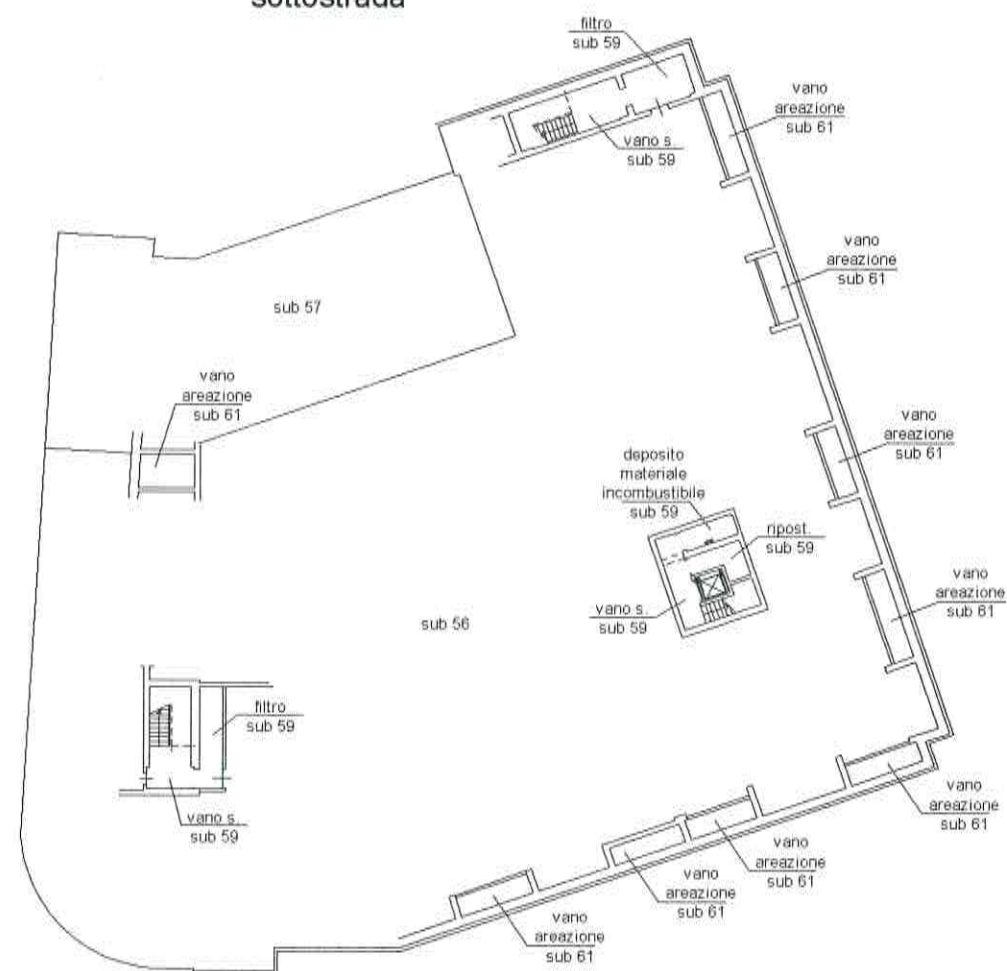
Protocollo _____ data _____

IL TECNICO **Geom. FAROLFI ALBERTO**
ALBO DEI GEOMETRI DELLA PROVINCIA DI FORLÌ n. 1156
Codice Fiscale: **FRLLR57M10D704L**

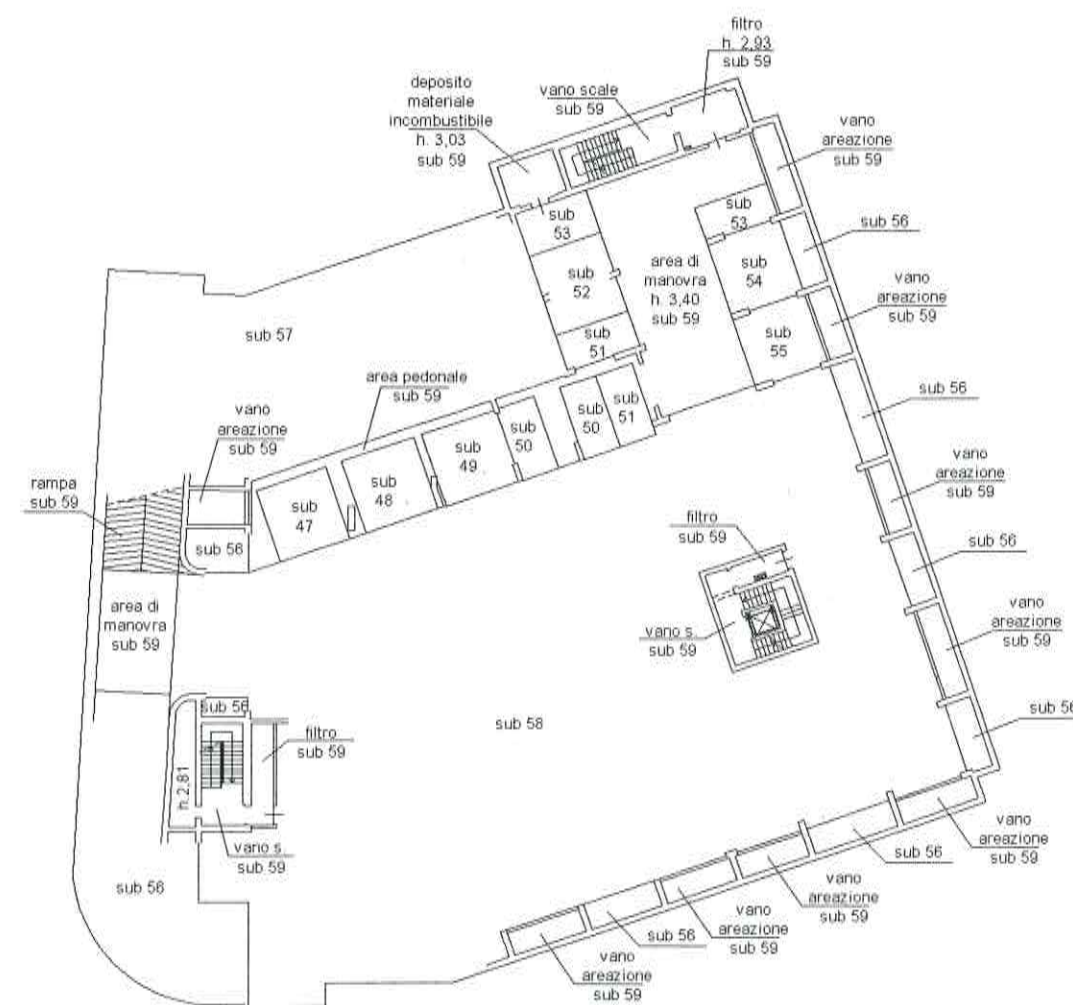
_____ firma e timbro

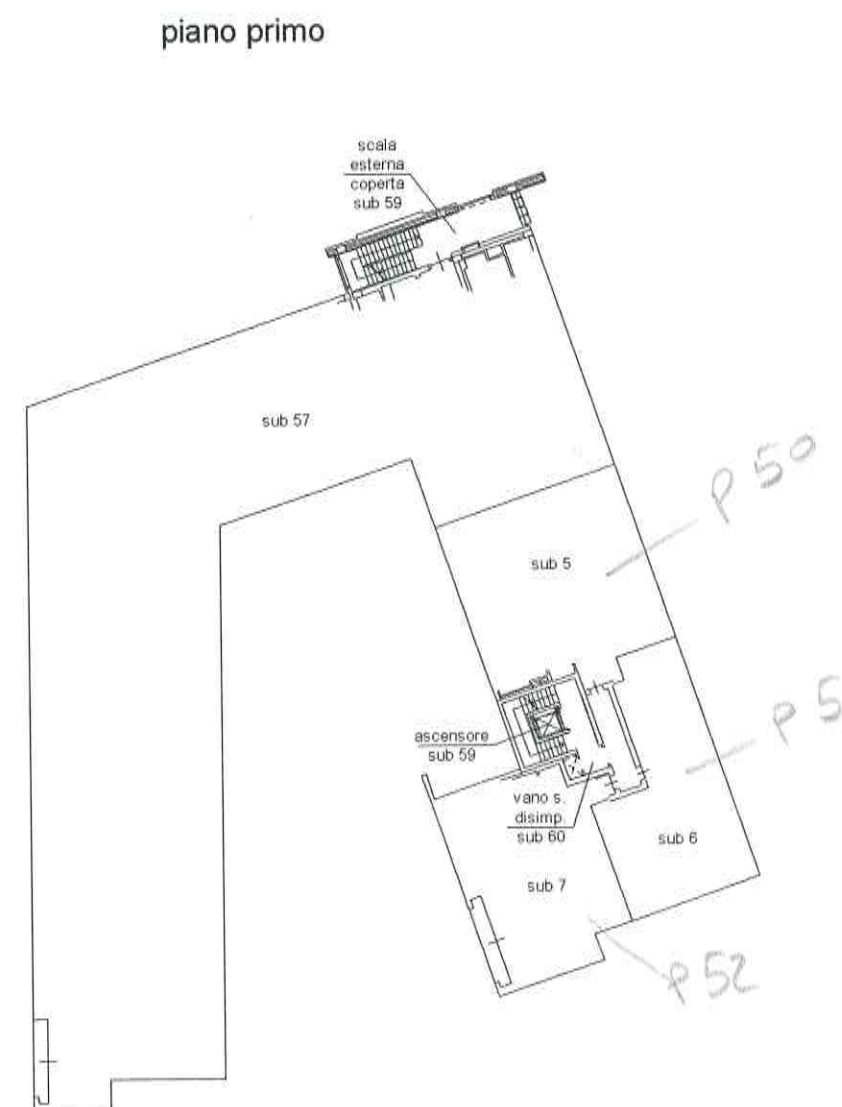
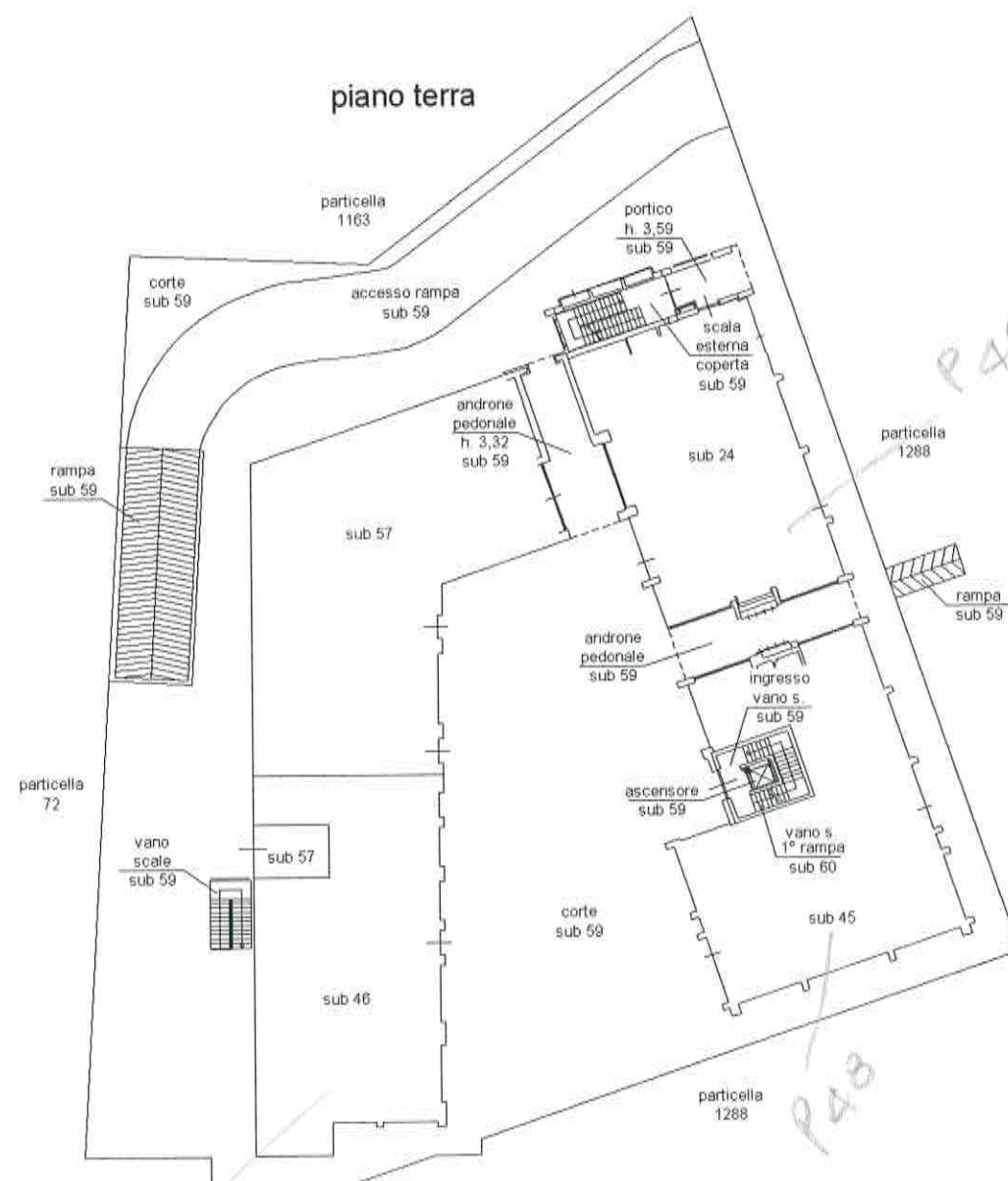
ELABORATO PLANIMETRICO	Compilato da: Farolfi Alberto	Iscritto all'albo: Geometri	Prov. Forlì	N. 1156
Comune di Cesena	Sezione:	Foglio: 107	Particella: 1289	Protocollo n. del
Dimostrazione grafica dei subalterni		Tipo Mappale n. del Scala 1 : 500		

piano secondo
sottostrada



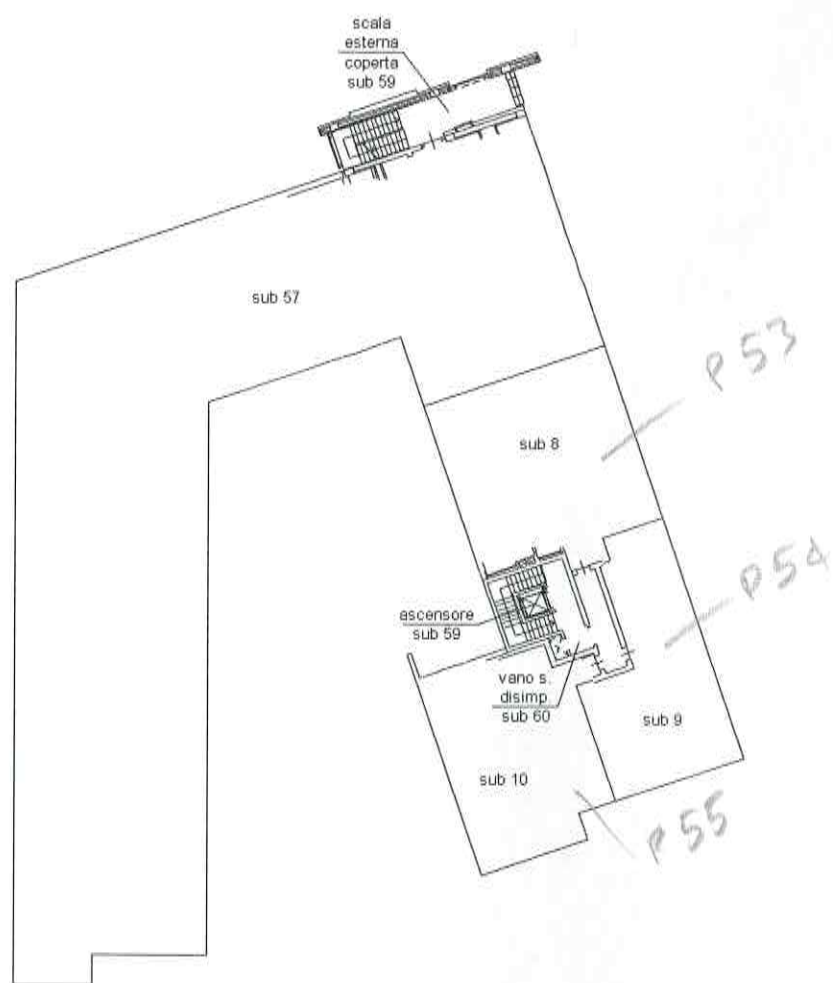
piano primo
sottostrada



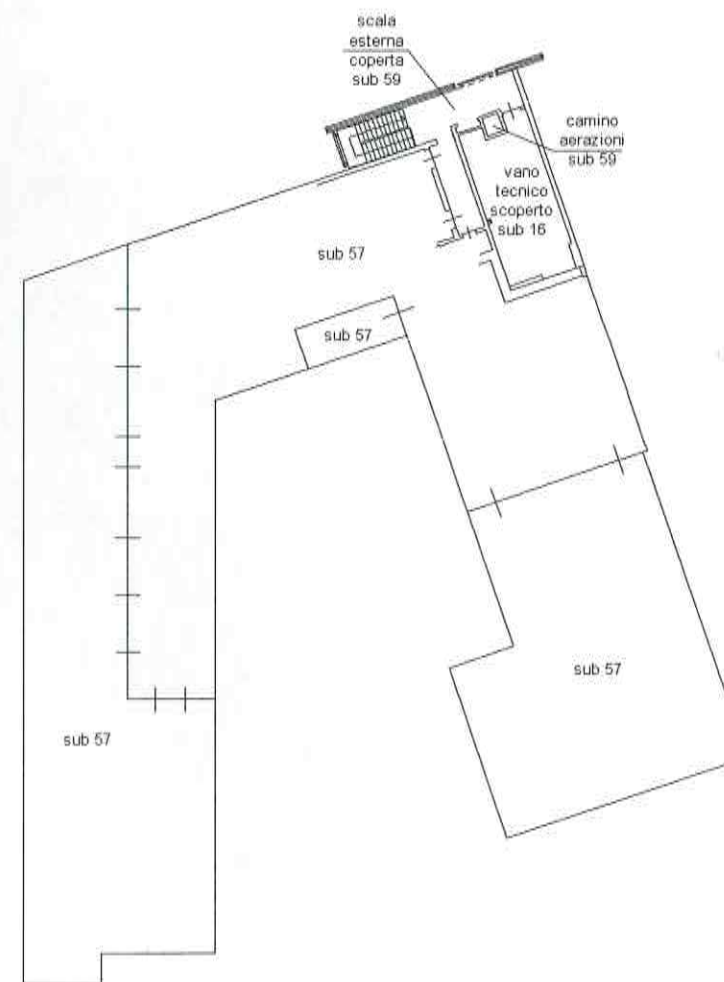


ELABORATO PLANIMETRICO	Compilato da: Farolfi Alberto	Iscritto all'albo: Geometri	Prov. Forlì'	N. 1156
Comune di Cesena	Sezione:	Foglio: 107	Particella: 1289	Protocollo n. del
Dimostrazione grafica dei subalterni			Tipo Mappale n. del	Scala 1 : 500

piano secondo



piano terzo



Agenzia delle Entrate
CATASTO FABBRICATI
Ufficio Provinciale di
Forlì

Dichiarazione protocollo n. _____ del _____

Planimetria di u.i.u. in Comune di Cesena

Via Dismano

civ. SNC

Identificativi Catastali:

Sezione:

Foglio: 107

Particella: 1289

Subalterno: 47

Compilata da:

Farolfi Alberto

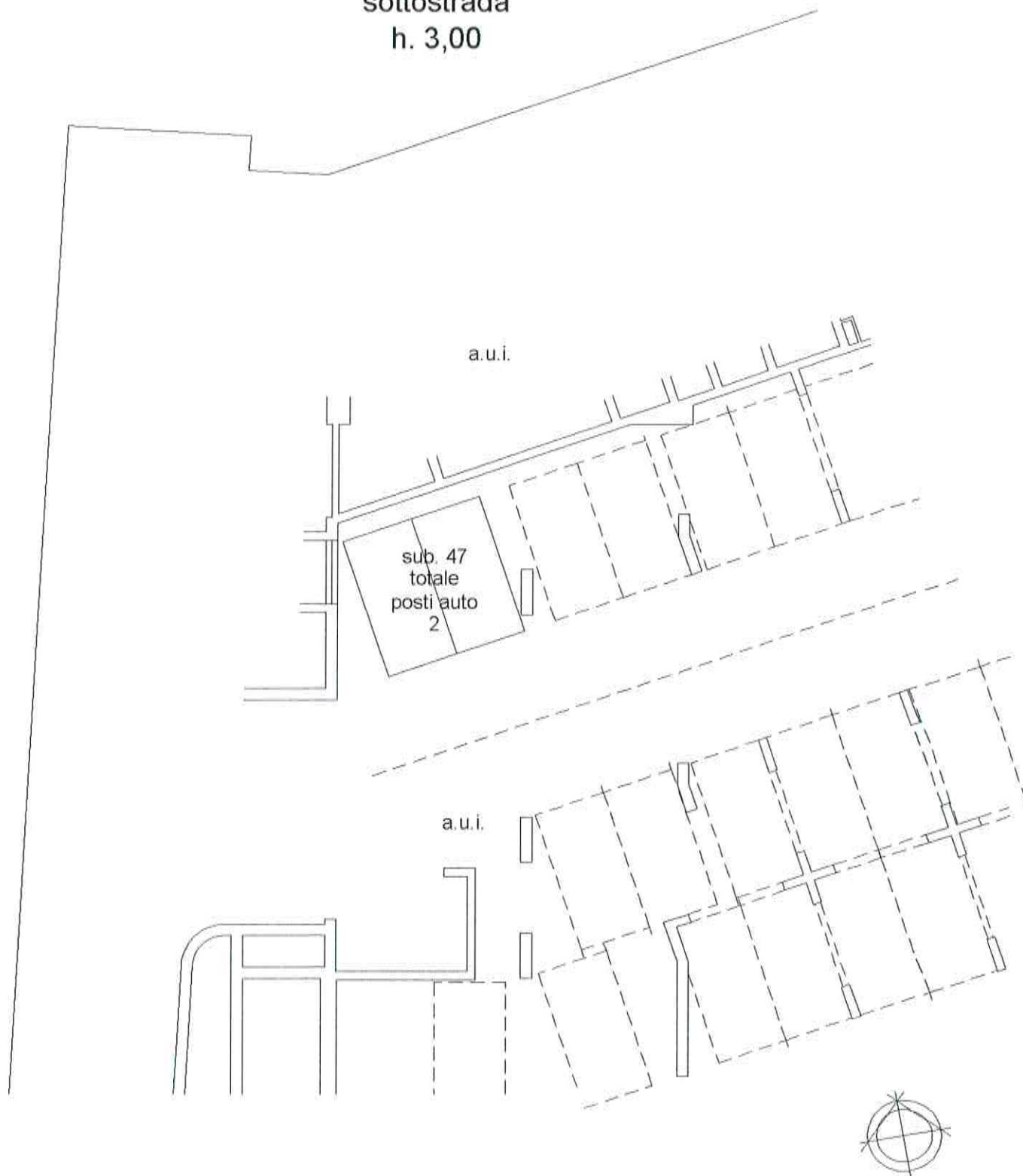
Iscritto all'albo:
Geometri

Prov. Forlì

N. 1156

gheda n. 1 Scala 1:200

piano primo
sottostrada
h. 3,00



Agenzia delle Entrate
CATASTO FABBRICATI
Ufficio Provinciale di
Forlì

Dichiarazione protocollo n. _____ del _____

Planimetria di u.i.u. in Comune di Cesena

Via Dismano

civ. SNC

Identificativi Catastali:

Sezione:

Foglio: 107

Particella: 1289

Subalterno: 48

Compilata da:
Farolfi Alberto

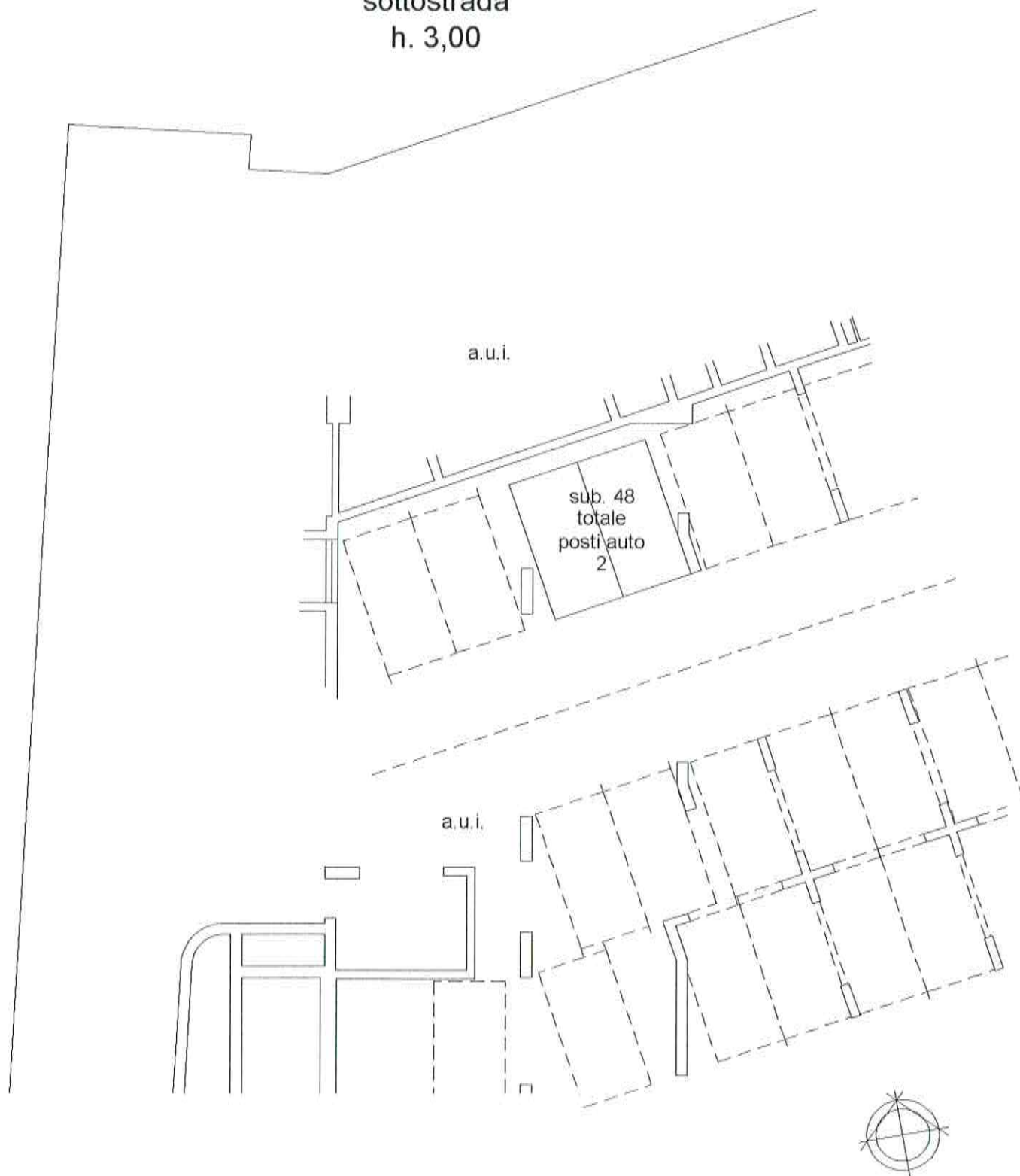
Iscritto all'albo:
Geometri

Prov. Forlì

N. 1156

cheda n. 1 Scala 1:200

piano primo
sottostrada
h. 3,00



Agenzia delle Entrate
CATASTO FABBRICATI
Ufficio Provinciale di
Forlì

Dichiarazione protocollo n. _____ del _____
Planimetria di u.i.u. in Comune di Cesena
Via Dismano

civ. SNC

Identificativi Catastali:

Sezione:
Foglio: 107
Particella: 1289
Subalterno: 49

Compilata da:

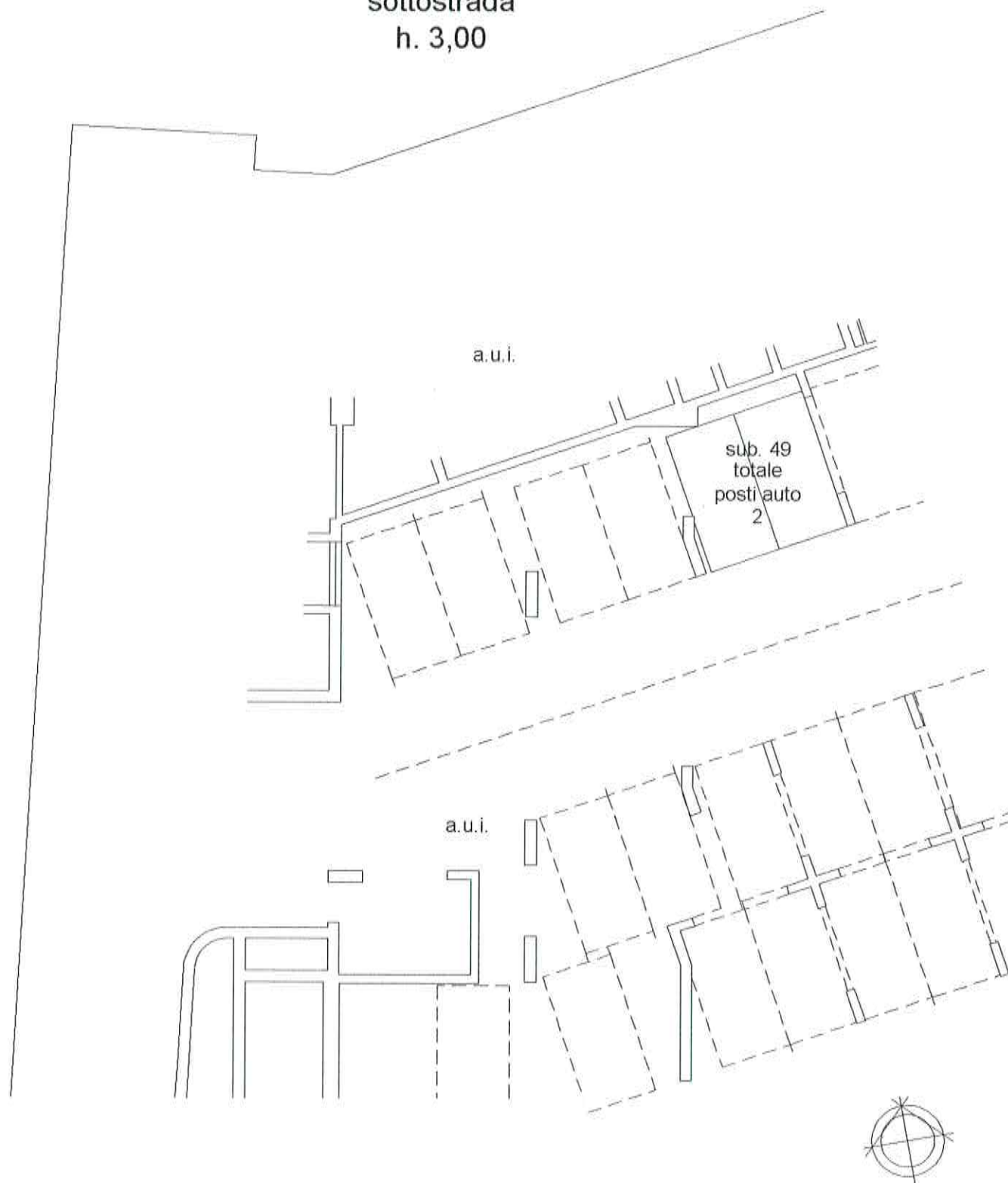
Farolfi Alberto
Iscritto all'albo:
Geometri

Prov. Forlì

N. 1156

cheda n. 1 Scala 1:200

piano primo
sottostrada
h. 3,00



Agenzia delle Entrate
CATASTO FABBRICATI
Ufficio Provinciale di
Forlì

Dichiarazione protocollo n. _____ del _____

Planimetria di u.i.u. in Comune di Cesena

Via Dismano

civ. SNC

Identificativi Catastali:

Sezione:

Foglio: 107

Particella: 1289

Subalterno: 50

Compilata da:
Farolfi Alberto

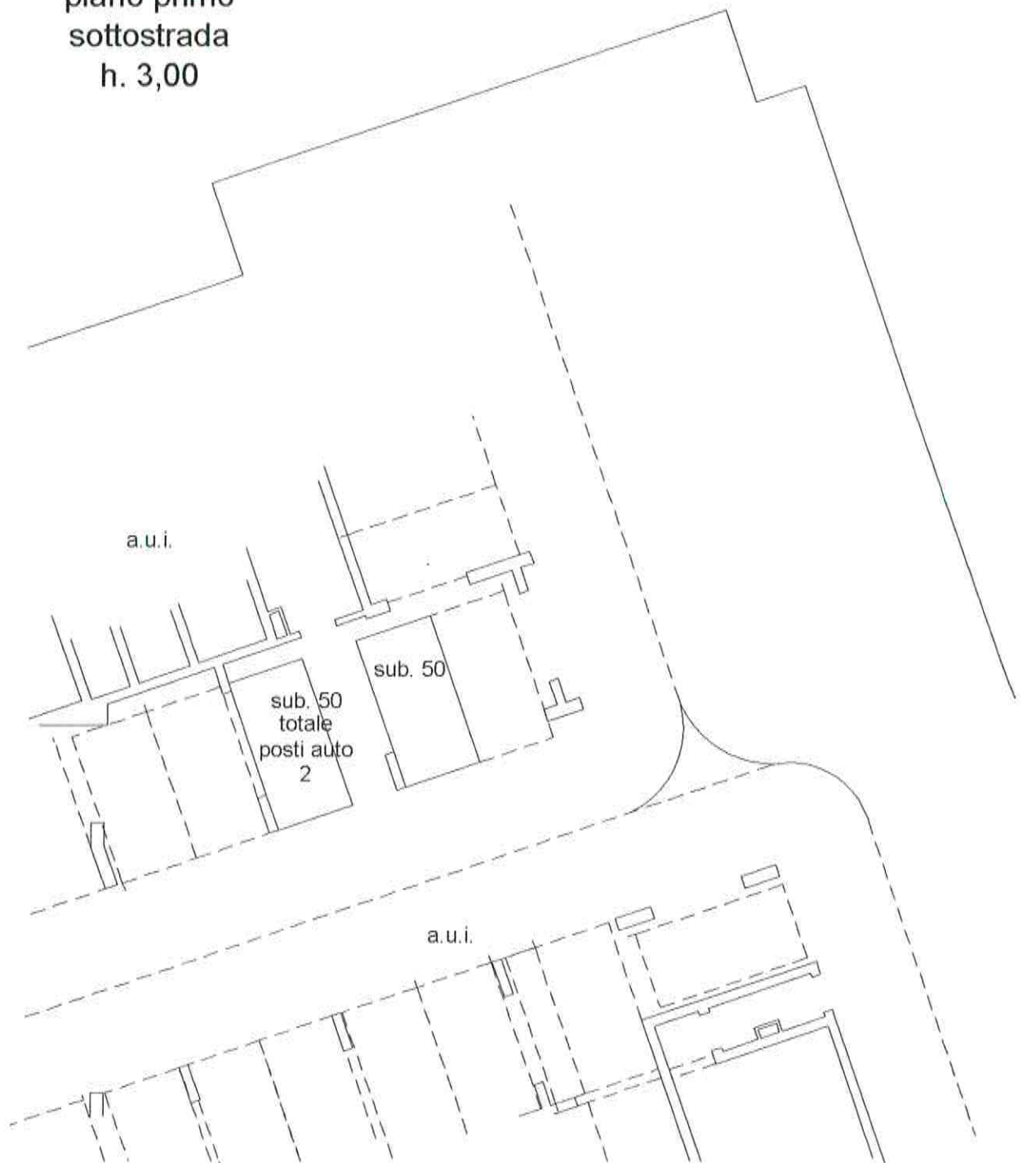
Iscritto all'albo:
Geometri

Prov. Forlì

N. 1156

cheda n. 1 Scala 1:200

piano primo
sottostrada
h. 3,00



Agenzia delle Entrate
CATASTO FABBRICATI
Ufficio Provinciale di
Forlì

Dichiarazione protocollo n. _____ del _____
Planimetria di u.i.u. in Comune di Cesena
Via Dismano

civ. SNC

Identificativi Catastali:

Sezione:
Foglio: 107
Particella: 1289
Subalterno: 51

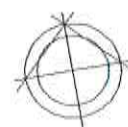
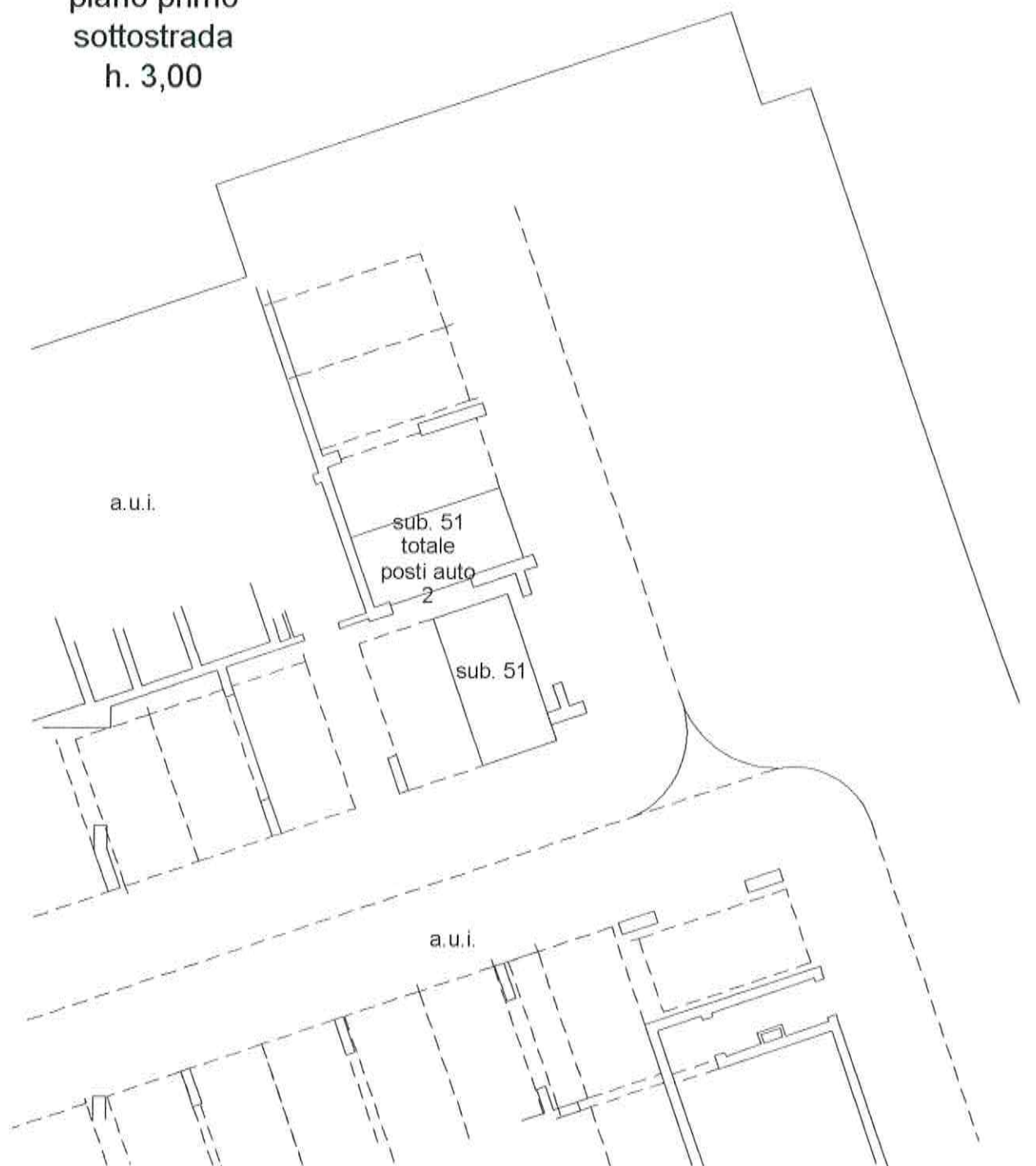
Compilata da:
Farolfi Alberto
Iscritto all'albo:
Geometri

Prov. Forlì

N. 1156

cheda n. 1 Scala 1:200

piano primo
sottostrada
h. 3,00



Agenzia delle Entrate
CATASTO FABBRICATI
Ufficio Provinciale di
Forlì

Dichiarazione protocollo n. del

Planimetria di u.i.u. in Comune di Cesena

Via Dismano

civ. SNC

Identificativi Catastali:

Sezione:

Foglio: 107

Particella: 1289

Subalterno: 52

Compilata da:

Farolfi Alberto

Iscritto all'albo:

Geometri

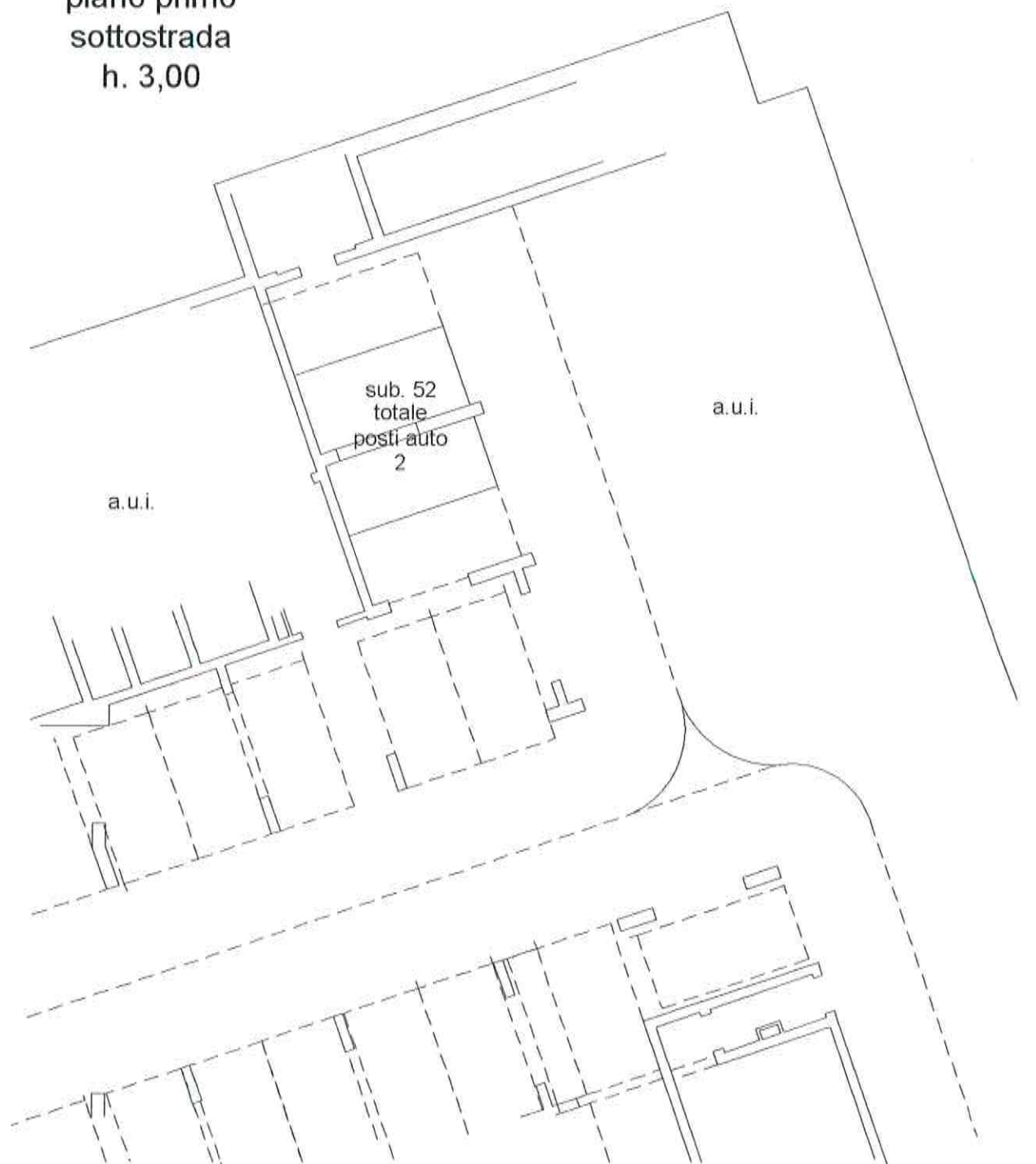
Prov. Forlì

N. 1156

cheda n. 1

Scala 1:200

piano primo
sottostrada
h. 3,00



Agenzia delle Entrate
CATASTO FABBRICATI
Ufficio Provinciale di
Forlì

Dichiarazione protocollo n. _____ del _____
Planimetria di u.i.u. in Comune di Cesena
Via Dismano

civ. SNC

Identificativi Catastali:

Sezione:
Foglio: 107
Particella: 1289
Subalterno: 53

Compilata da:
Farolfi Alberto

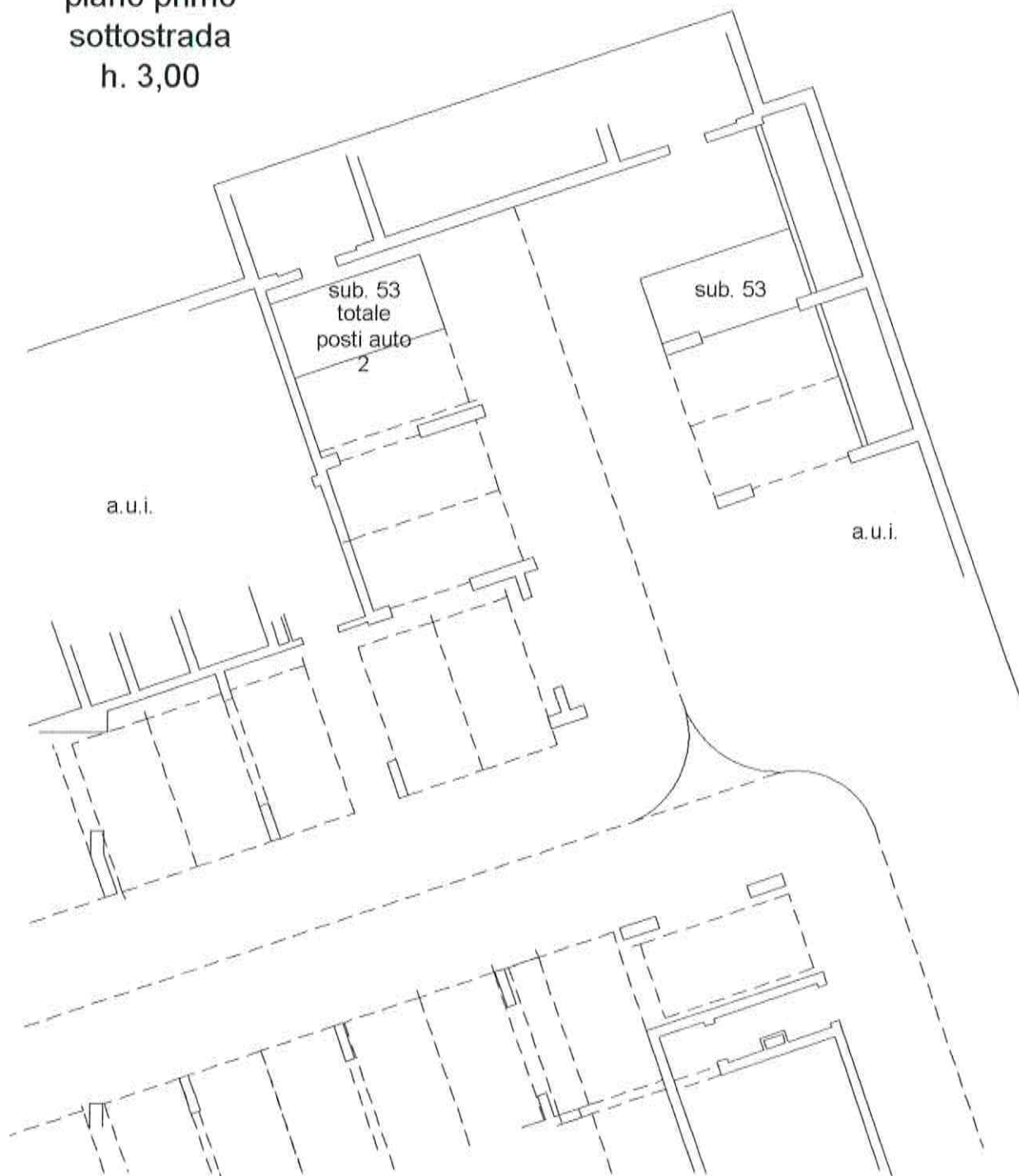
Iscritto all'albo:
Geometri

Prov. Forlì

N. 1156

cheda n. 1 Scala 1:200

piano primo
sottostrada
h. 3,00



Agenzia delle Entrate
CATASTO FABBRICATI
Ufficio Provinciale di
Forlì

Dichiarazione protocollo n. _____ del _____
Planimetria di u.i.u. in Comune di Cesena
Via Dismano _____

civ. SNC

Identificativi Catastali:

Sezione:
Foglio: 107
Particella: 1289
Subalterno: 54

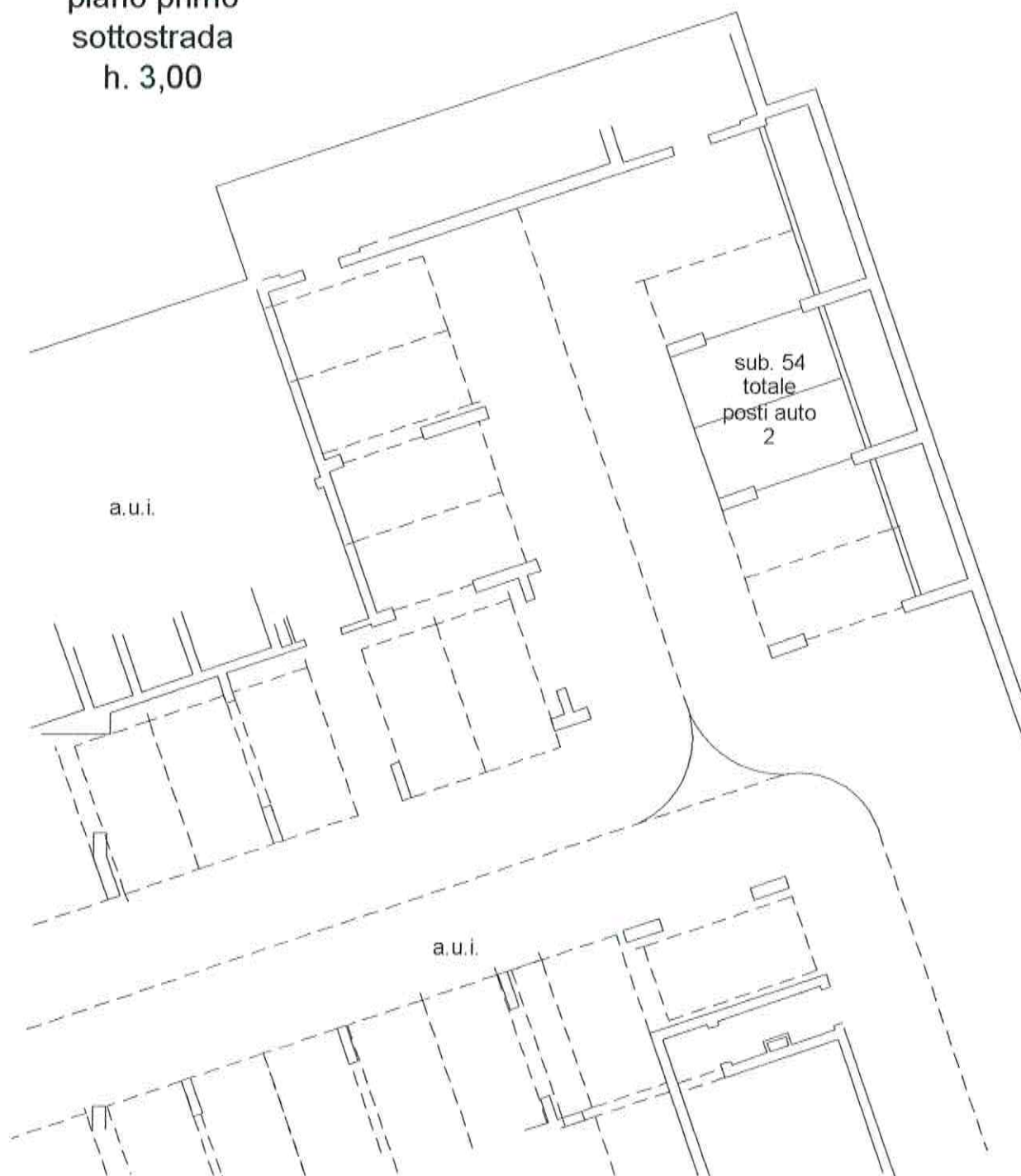
Compilata da:
Farolfi Alberto
Iscritto all'albo:
Geometri

Prov. Forlì

N. 1156

cheda n. 1 Scala 1:200

piano primo
sottostrada
h. 3,00



Agenzia delle Entrate
CATASTO FABBRICATI
Ufficio Provinciale di
Forlì

Dichiarazione protocollo n. _____ del _____

Planimetria di u.i.u. in Comune di Cesena

Via Dismano

civ. SNC

Identificativi Catastali:

Sezione:

Foglio: 107

Particella: 1289

Subalterno: 55

Compilata da:
Farolfi Alberto

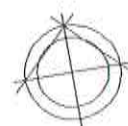
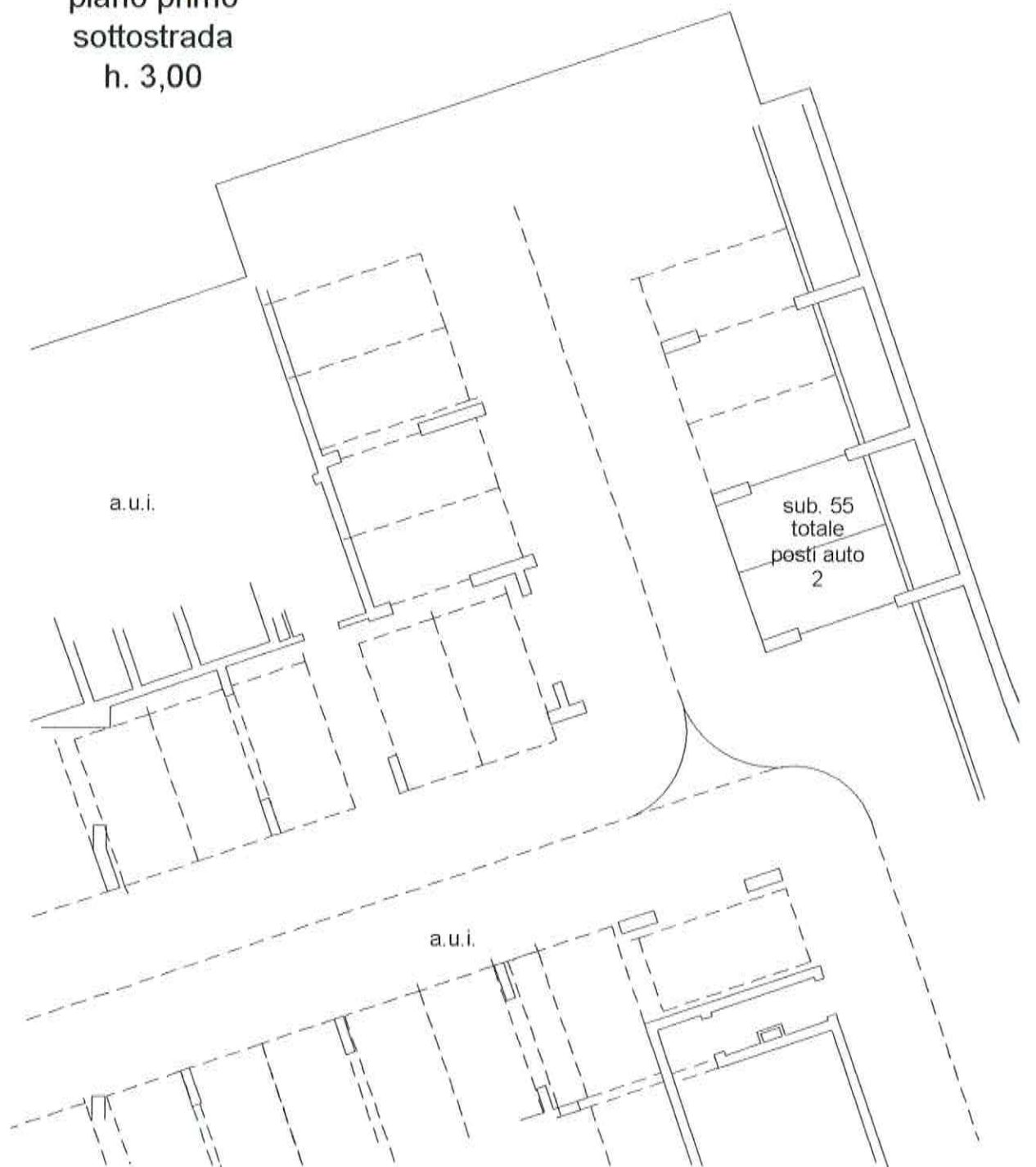
Iscritto all'albo:
Geometri

Prov. Forlì

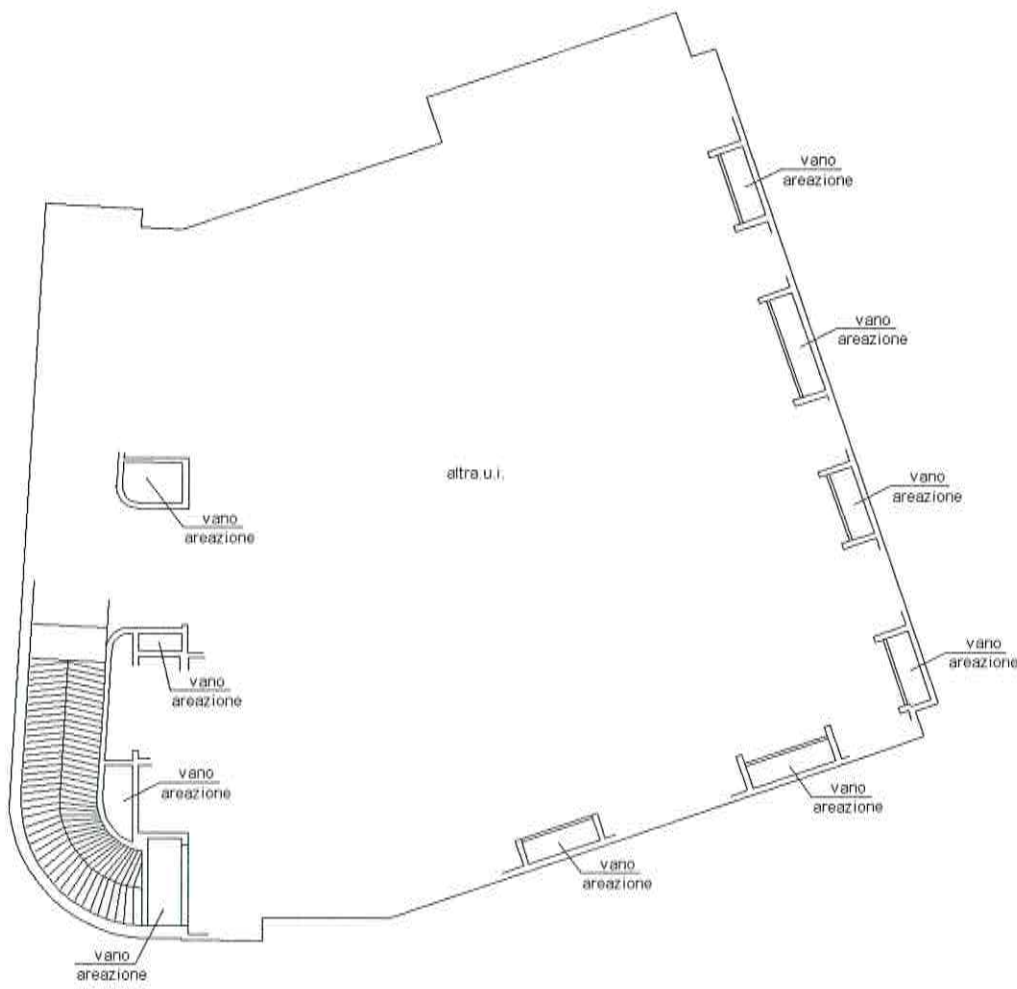
N. 1156

cheda n. 1 Scala 1:200

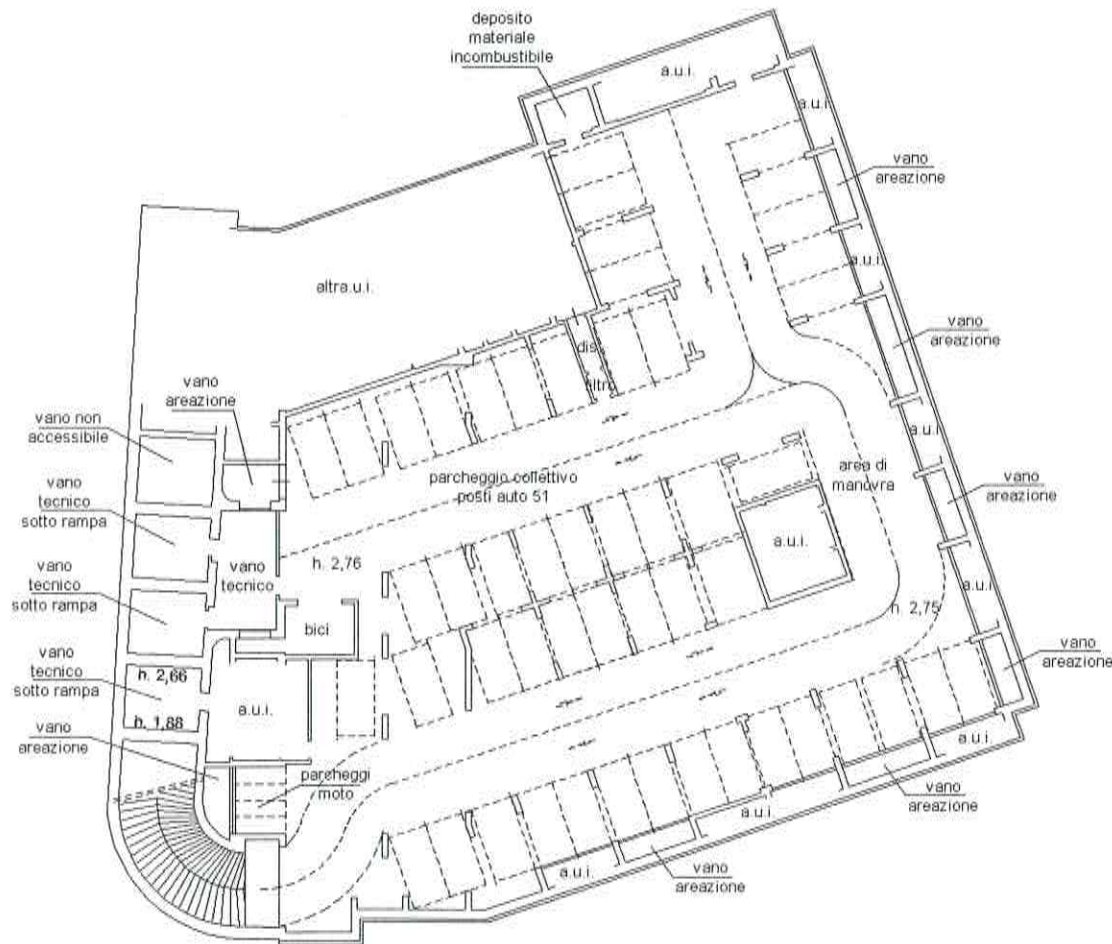
piano primo
sottostrada
h. 3,00



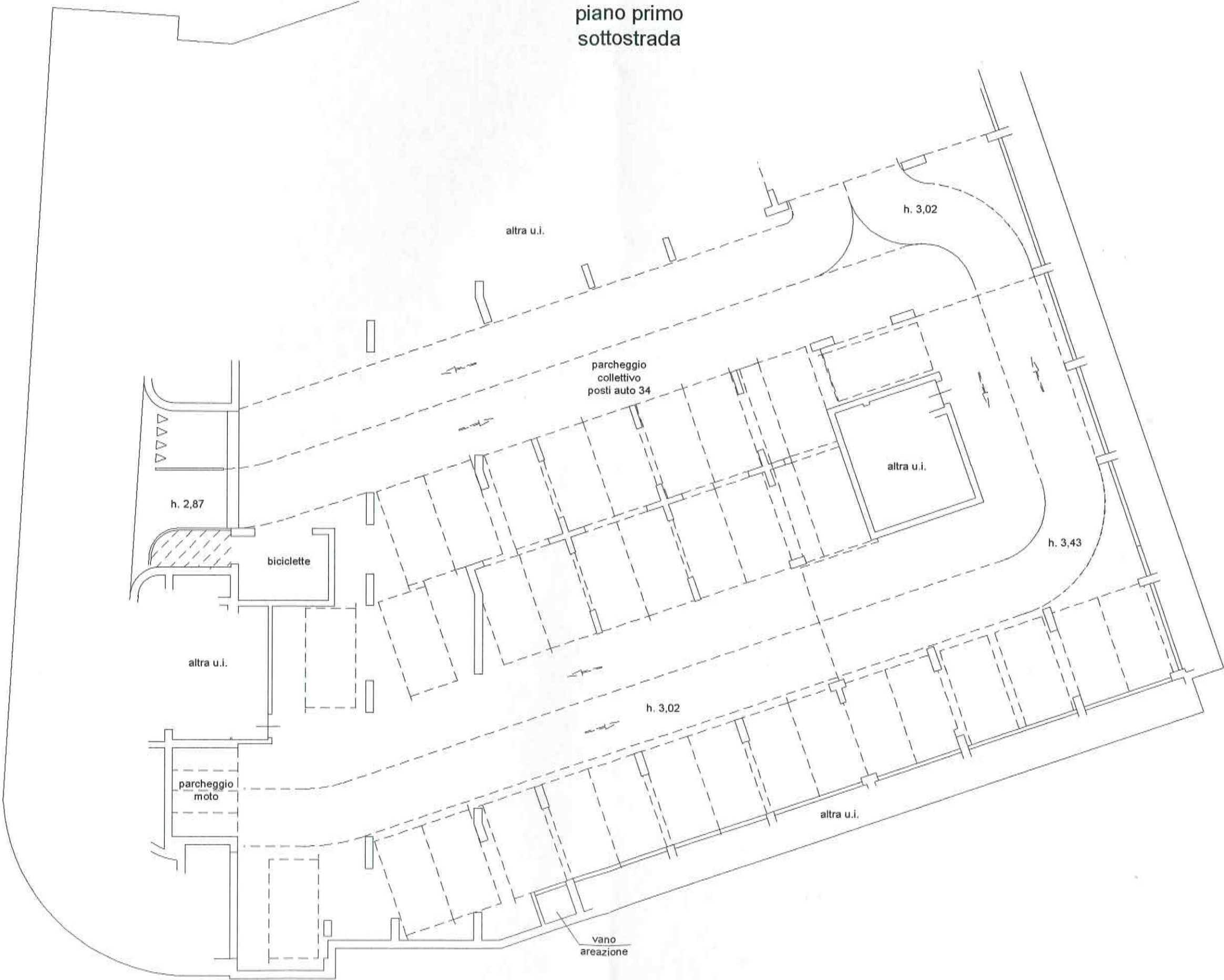
piano primo
sottostrada



piano secondo
sottostrada



piano primo
sottostrada



Agenzia delle Entrate
CATASTO FABBRICATI
Ufficio provinciale di
Forlì

Dichiarazione protocollo n. _____ del _____
Planimetria di u.i.u. in Comune di Cesena
Via Delle Crocerossine _____ civ. 39

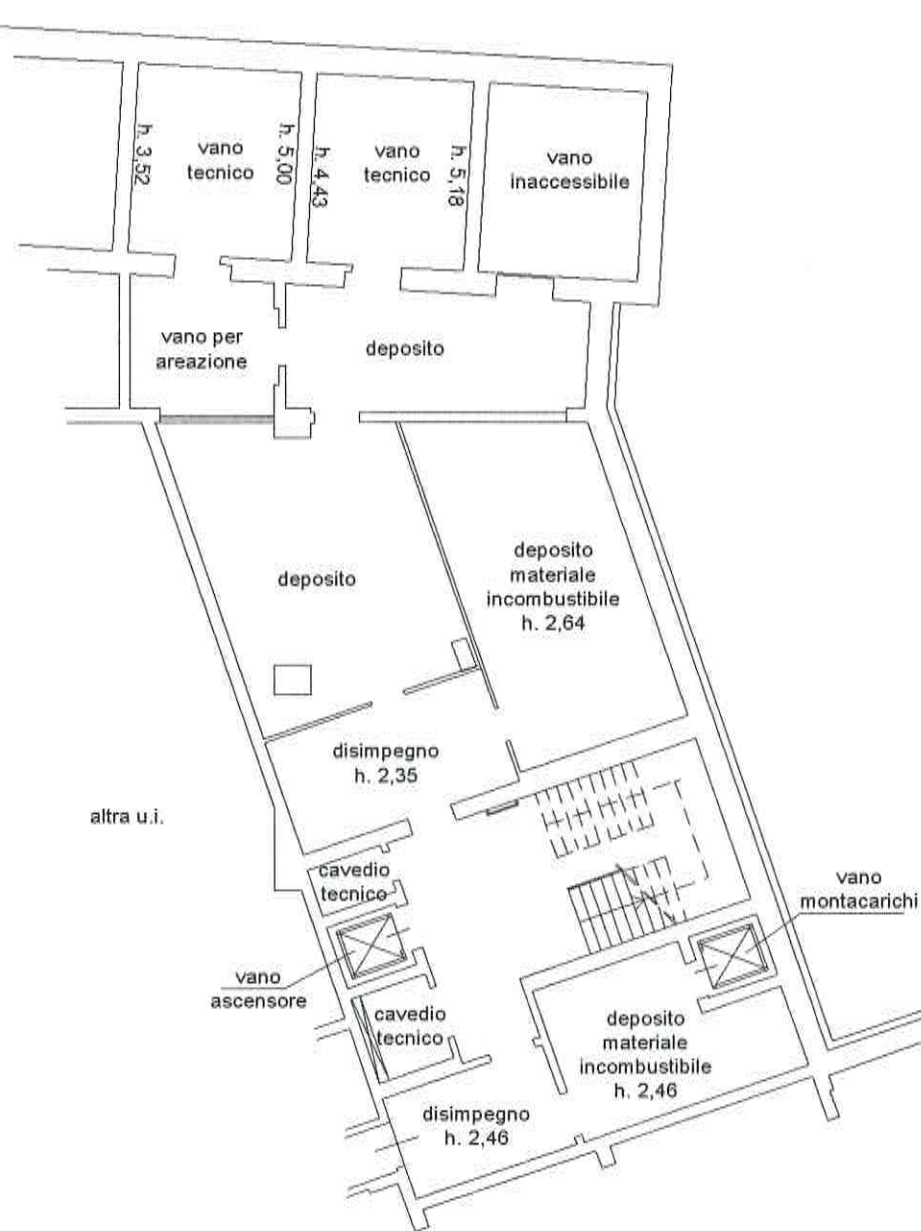
Identificativi Catastali:
Sezione:
Foglio: 107
Particella: 1289
Subalterno: 57

Compilata da:
Farolfi Alberto
Iscritto all'albo:
Geometri
Prov. Forlì N. 1156

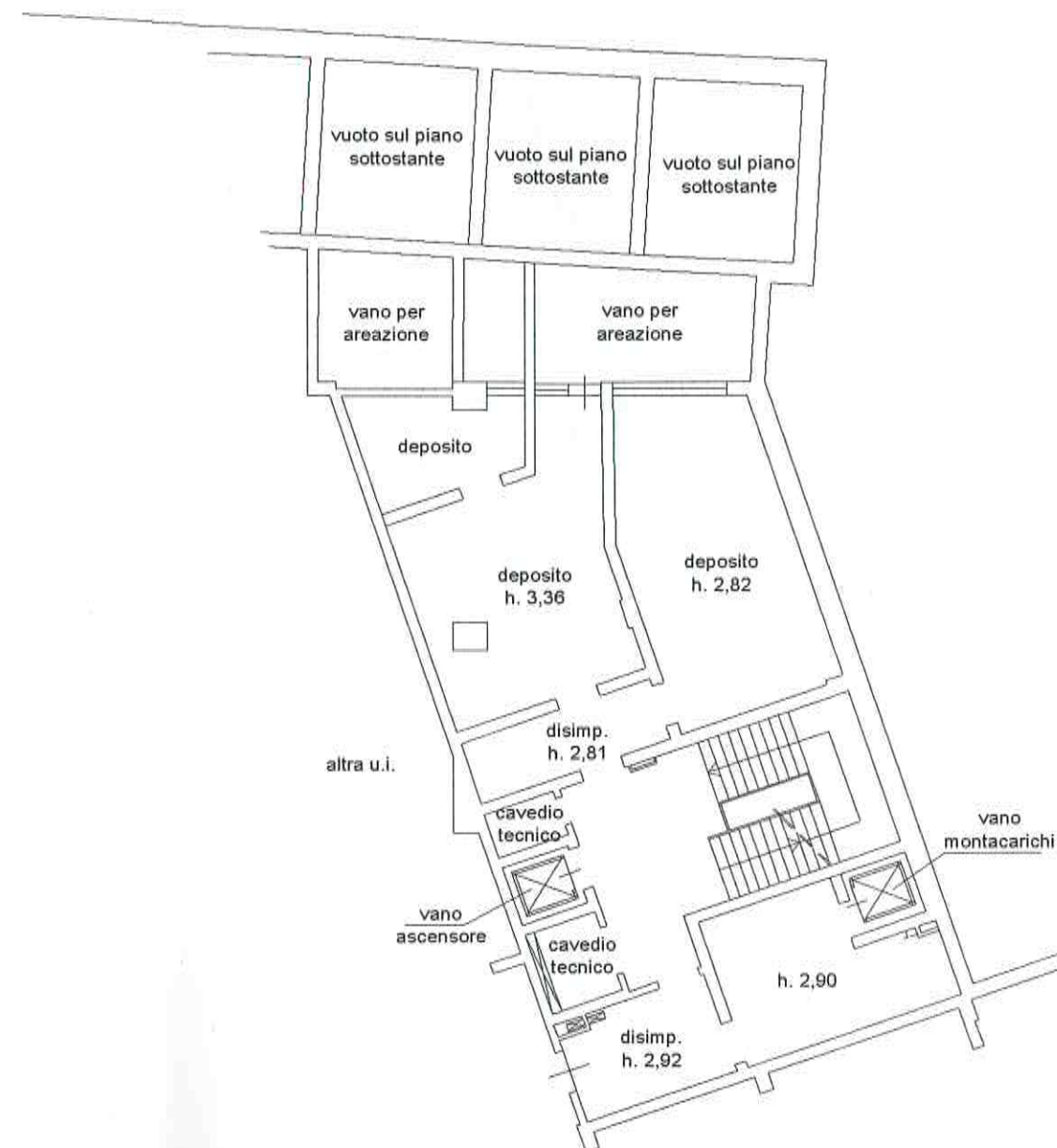
Scheda n.1

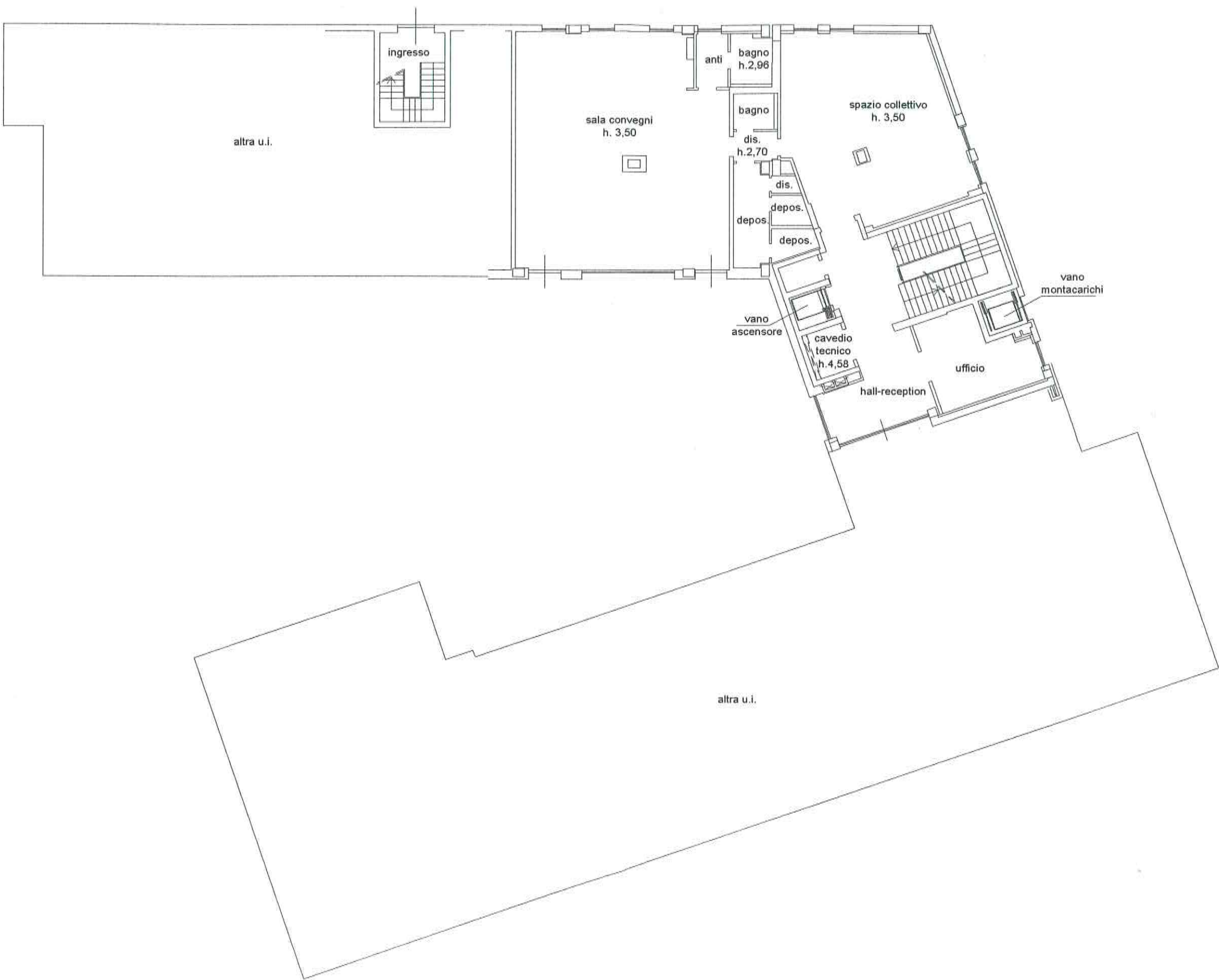
Scala 1: 200

piano secondo
sottostrada



piano primo
sottostrada





piano terra





piano primo

Agenzia delle Entrate
CATASTO FABBRICATI
Ufficio provinciale di
Forlì

Dichiarazione protocollo n. _____ del _____
 Planimetria di u.i.u. in Comune di Cesena
 Via Delle Crocerossine _____ civ. 39

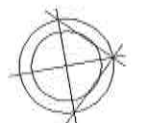
Identificativi Catastali:
Sezione:
Foglio: 107
Particella: 1289
Subalterno: 57

Compilata da:
Farolfi Alberto
Iscritto all'albo:
Geometri
Prov. Forli' N. 1156

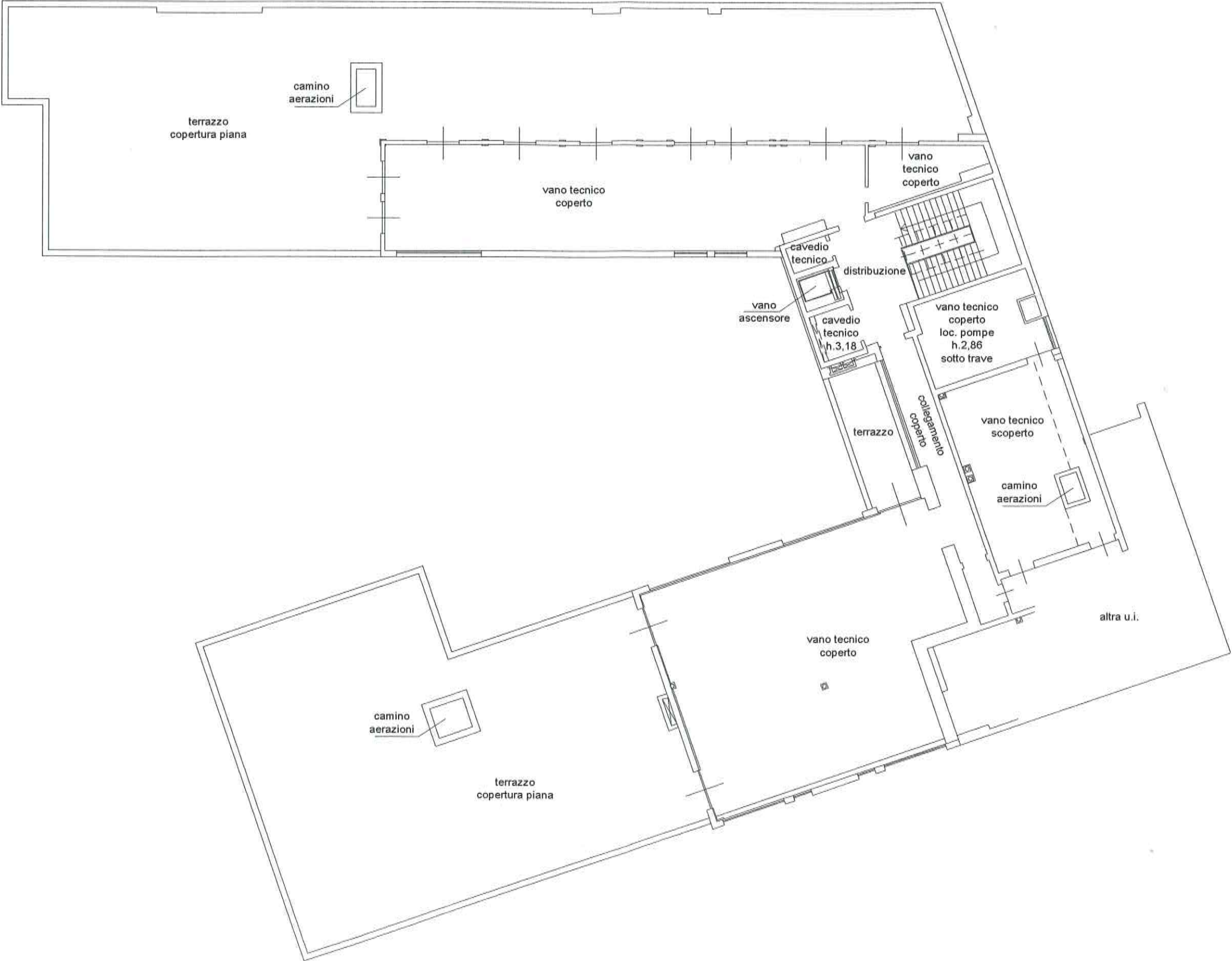
Scheda n.4 Scala 1: 200



piano secondo



piano terzo



Visura per immobile

Situazione degli atti informatizzati al 03/04/2018

Data: 03/04/2018 - Ora: 18.06.26 Fine

Visura n.: T277972 Pag: 1

Dati della richiesta	Comune di CESENA (Codice: C573)
Catasto Fabbricati	Provincia di FORLÌ
	Foglio: 107 Particella: 1289 Sub.: 5

Unità immobiliare

N.	DATI IDENTIFICATIVI				DATI DI CLASSAMENTO							DATI DERIVANTI DA
	Sezione Urbana	Foglio	Particella	Sub	Zona Cens.	Micro Zona	Categoria	Classe	Consistenza	Superficie Catastale	Rendita	
1		107	1289	5			in corso di costruz.					VARIAZIONE del 29/08/2013 protocollo n. FO0088272 in atti dal 29/08/2013 VERIFICA STATO ATTUALE U. I. (n. 17988.1/2013)
Indirizzo		VIA DELLE CROCEROSSE n. 77 piano: 1;										
Annotazioni		di stadio: stato dell'unità' confermato con dichiarazione sostitutiva di atto di notorietà' prot. n. 83389 del 05/08/2013										

INTESTATO

N.	DATI ANAGRAFICI	CODICE FISCALE	DIRITTI E ONERI REALI
1			(1) Proprietà per 1/1
DATI DERIVANTI DA		ISTRUMENTO (ATTO PUBBLICO) del 19/02/2015 Nota presentata con Modello Unico in atti dal 02/03/2015 Repertorio n.: 8657 Rogante: VANNINI RAFFAELE Sede: BOLOGNA Registrazione: Sede: FUSIONE DI SOCIETÀ PER INCORPORAZIONE Rettifica la trasc. n.1879/2015 (n. 2037.1/2015)	

Unità immobiliari n. 1

Tributi erariali: Euro 0,90

Visura telematica

* Codice Fiscale Validato in Anagrafe Tributaria

Visura per immobile

Situazione degli atti informatizzati al 03/04/2018

Data: 03/04/2018 - Ora: 18.07.20 Fine

Visura n.: T278310 Pag: 1

Dati della richiesta	Comune di CESENA (Codice: C573)
Catasto Fabbricati	Provincia di FORLÌ
	Foglio: 107 Particella: 1289 Sub.: 6

Unità immobiliare

N.	DATI IDENTIFICATIVI				DATI DI CLASSAMENTO							DATI DERIVANTI DA
	Sezione Urbana	Foglio	Particella	Sub	Zona Cens.	Micro Zona	Categoria	Classe	Consistenza	Superficie Catastale	Rendita	
1		107	1289	6			in corso di costruz.					VARIAZIONE del 29/08/2013 protocollo n. FO0088273 in atti dal 29/08/2013 VERIFICA STATO ATTUALE U. I. (n. 17989.1/2013)
Indirizzo		VIA DELLE CROCEROSINE n. 77 piano: 1;										
Annotazioni		di stadio: stato dell'unità' confermato con dichiarazione sostitutiva di atto di notorietà' prot. n. 83390 del 05/08/2013										

INTESTATO

N.	DATI ANAGRAFICI	CODICE FISCALE	DIRITTI E ONERI REALI
1			(1) Proprieta' per 1/1
DATI DERIVANTI DA		ISTRUMENTO (ATTO PUBBLICO) del 19/02/2015 Nota presentata con Modello Unico in atti dal 02/03/2015 Repertorio n.: 8657 Rogante: VANNINI RAFFAELE Sede: BOLOGNA Registrazione: Sede: FUSIONE DI SOCIETA' PER INCORPORAZIONE Rettifica la trasc. n.1879/2015 (n. 2037.1/2015)	

Unità immobiliari n. 1

Tributi erariali: Euro 0,90

Visura telematica

* Codice Fiscale Validato in Anagrafe Tributaria

Visura per immobile

Situazione degli atti informatizzati al 03/04/2018

Data: 03/04/2018 - Ora: 18.07.35 Fine

Visura n.: T278386 Pag: 1

Dati della richiesta	Comune di CESENA (Codice: C573)
Catasto Fabbricati	Provincia di FORLÌ
	Foglio: 107 Particella: 1289 Sub.: 7

Unità immobiliare

N.	DATI IDENTIFICATIVI				DATI DI CLASSAMENTO							DATI DERIVANTI DA
	Sezione Urbana	Foglio	Particella	Sub	Zona Cens.	Micro Zona	Categoria	Classe	Consistenza	Superficie Catastale	Rendita	
1		107	1289	7			in corso di costruz.					VARIAZIONE del 29/08/2013 protocollo n. FO0088274 in atti dal 29/08/2013 VERIFICA STATO ATTUALE U. I. (n. 17990.1/2013)
Indirizzo		VIA DELLE CROCEROSINE n. 77 piano: 1;										
Annotazioni		di stadio: stato dell'unità' confermato con dichiarazione sostitutiva di atto di notorietà' prot. n. 83391 del 05/08/2013										

INTESTATO

N.	DATI ANAGRAFICI	CODICE FISCALE	DIRITTI E ONERI REALI
1			(1) Proprietà per 1/1
DATI DERIVANTI DA		ISTRUMENTO (ATTO PUBBLICO) del 19/02/2015 Nota presentata con Modello Unico in atti dal 02/03/2015 Repertorio n.: 8657 Rogante: VANNINI RAFFAELE Sede: BOLOGNA Registrazione: Sede: FUSIONE DI SOCIETÀ PER INCORPORAZIONE Rettifica la trasc. n.1879/2015 (n. 2037.1/2015)	

Unità immobiliari n. 1

Tributi erariali: Euro 0,90

Visura telematica

* Codice Fiscale Validato in Anagrafe Tributaria

Visura per immobile

Situazione degli atti informatizzati al 03/04/2018

Data: 03/04/2018 - Ora: 18.07.48 Fine

Visura n.: T278504 Pag: 1

Dati della richiesta	Comune di CESENA (Codice: C573)
Catasto Fabbricati	Provincia di FORLÌ
	Foglio: 107 Particella: 1289 Sub.: 8

Unità immobiliare

N.	DATI IDENTIFICATIVI				DATI DI CLASSAMENTO							DATI DERIVANTI DA
	Sezione Urbana	Foglio	Particella	Sub	Zona Cens.	Micro Zona	Categoria	Classe	Consistenza	Superficie Catastale	Rendita	
1		107	1289	8			in corso di costruz.					VARIAZIONE del 29/08/2013 protocollo n. FO0088275 in atti dal 29/08/2013 VERIFICA STATO ATTUALE U. I. (n. 17991.1/2013)
Indirizzo		VIA DELLE CROCEROSSINE n. 77 piano: 2;										
Annotazioni		di stadio: stato dell'unità' confermato con dichiarazione sostitutiva di atto di notorietà' prot. n. 83392 del 05/08/2013										

INTESTATO

N.	DATI ANAGRAFICI	CODICE FISCALE	DIRITTI E ONERI REALI
1			(1) Proprietà per 1/1
DATI DERIVANTI DA		ISTRUMENTO (ATTO PUBBLICO) del 19/02/2015 Nota presentata con Modello Unico in atti dal 02/03/2015 Repertorio n.: 8657 Rogante: VANNINI RAFFAELE Sede: BOLOGNA Registrazione: Sede: FUSIONE DI SOCIETÀ PER INCORPORAZIONE Rettifica la trasc. n.1879/2015 (n. 2037.1/2015)	

Unità immobiliari n. 1

Tributi erariali: Euro 0,90

Visura telematica

* Codice Fiscale Validato in Anagrafe Tributaria

Visura per immobile

Situazione degli atti informatizzati al 03/04/2018

Data: 03/04/2018 - Ora: 18.08.02 Fine

Visura n.: T278597 Pag: 1

Dati della richiesta	Comune di CESENA (Codice: C573)
Catasto Fabbricati	Provincia di FORLÌ
	Foglio: 107 Particella: 1289 Sub.: 9

Unità immobiliare

N.	DATI IDENTIFICATIVI				DATI DI CLASSAMENTO						DATI DERIVANTI DA	
	Sezione	Foglio	Particella	Sub	Zona	Micro	Categoria	Classe	Consistenza	Superficie	Rendita	
	Urbana				Cens.	Zona				Catastale		
1		107	1289	9			in corso di costruz.					VARIAZIONE del 29/08/2013 protocollo n. FO0088276 in atti dal 29/08/2013 VERIFICA STATO ATTUALE U. I. (n. 17992.1/2013)
Indirizzo		VIA DELLE CROCEROSINE n. 77 piano: 2;										
Annotazioni		di stadio: stato dell'unità' confermato con dichiarazione sostitutiva di atto di notorietà' prot. n. 83393 del 05/08/2013										

INTESTATO

N.	DATI ANAGRAFICI	CODICE FISCALE	DIRITTI E ONERI REALI
1			(1) Proprietà per 1/1
DATI DERIVANTI DA		ISTRUMENTO (ATTO PUBBLICO) del 19/02/2015 Nota presentata con Modello Unico in atti dal 02/03/2015 Repertorio n.: 8657 Rogante: VANNINI RAFFAELE Sede: BOLOGNA Registrazione: Sede: FUSIONE DI SOCIETA' PER INCORPORAZIONE Rettifica la trasc. n.1879/2015 (n. 2037.1/2015)	

Unità immobiliari n. 1

Tributi erariali: Euro 0,90

Visura telematica

* Codice Fiscale Validato in Anagrafe Tributaria

Visura per immobile

Situazione degli atti informatizzati al 03/04/2018

Data: 03/04/2018 - Ora: 18.08.16 Fine

Visura n.: T278680 Pag: 1

Dati della richiesta	Comune di CESENA (Codice: C573)
Catasto Fabbricati	Provincia di FORLÌ
	Foglio: 107 Particella: 1289 Sub.: 10

Unità immobiliare

N.	DATI IDENTIFICATIVI				DATI DI CLASSAMENTO							DATI DERIVANTI DA
	Sezione	Foglio	Particella	Sub	Zona	Micro	Categoria	Classe	Consistenza	Superficie	Rendita	
	Urbana				Cens.	Zona				Catastale		
1		107	1289	10			in corso di costruz.					VARIAZIONE del 29/08/2013 protocollo n. FO0088277 in atti dal 29/08/2013 VERIFICA STATO ATTUALE U. I. (n. 17993.1/2013)
Indirizzo		VIA DELLE CROCEROSINE n. 77 piano: 2;										
Annotazioni		di stadio: stato dell'unità' confermato con dichiarazione sostitutiva di atto di notorietà' prot. n. 83394 del 05/08/2013										

INTESTATO

N.	DATI ANAGRAFICI	CODICE FISCALE	DIRITTI E ONERI REALI
1			(1) Proprietà per 1/1
DATI DERIVANTI DA	ISTRUMENTO (ATTO PUBBLICO) del 19/02/2015 Nota presentata con Modello Unico in atti dal 02/03/2015 Repertorio n.: 8657 Rogante: VANNINI RAFFAELE Sede: BOLOGNA Registrazione: Sede: FUSIONE DI SOCIETÀ PER INCORPORAZIONE Rettifica la trasc. n.1879/2015 (n. 2037.1/2015)		

Unità immobiliari n. 1

Tributi erariali: Euro 0,90

Visura telematica

* Codice Fiscale Validato in Anagrafe Tributaria

Visura per immobile

Situazione degli atti informatizzati al 03/04/2018

Data: 03/04/2018 - Ora: 18.08.40 Fine

Visura n.: T278850 Pag: 1

Dati della richiesta	Comune di CESENA (Codice: C573)
Catasto Fabbricati	Provincia di FORLÌ
	Foglio: 107 Particella: 1289 Sub.: 24

Unità immobiliare

N.	DATI IDENTIFICATIVI				DATI DI CLASSAMENTO							DATI DERIVANTI DA	
	Sezione Urbana	Foglio	Particella	Sub	Zona Cens.	Micro Zona	Categoria	Classe	Consistenza	Superficie Catastale	Rendita		
1		107	1289	24			D/5				Euro 4.488,00	Variazione del 14/10/2015 - Superfici art. 14 DL 201/2011	
Indirizzo				VIA DELLE CROCEROSINE n. 141 piano: T;									
effettuata con prot. n. FO0077861/2013 del 22/07/13													
Notifica							Partita		-		Mod.58		
Annotazioni				di stadio: classamento e rendita rettificati (d.m. 701/94)									

INTESTATO

N.	DATI ANAGRAFICI	CODICE FISCALE	DIRITTI E ONERI REALI
1			(1) Proprieta' per 1/1
DATI DERIVANTI DA		ISTRUMENTO (ATTO PUBBLICO) del 19/02/2015 Nota presentata con Modello Unico in atti dal 02/03/2015 Repertorio n.: 8657 Rogante: VANNINI RAFFAELE Sede: BOLOGNA	
		Registrazione: Sede: FUSIONE DI SOCIETA' PER INCORPORAZIONE Rettifica la trasc. n.1879/2015 (n. 2037.1/2015)	

Unità immobiliari n. 1

Tributi erariali: Euro 0,90

Visura telematica

* Codice Fiscale Validato in Anagrafe Tributaria

Visura per immobile

Situazione degli atti informatizzati al 03/04/2018

Data: 03/04/2018 - Ora: 18.08.55 Fine

Visura n.: T278945 Pag: 1

Dati della richiesta	Comune di CESENA (Codice: C573)
	Provincia di FORLÌ
Catasto Fabbricati	Foglio: 107 Particella: 1289 Sub.: 45

Unità immobiliare

N.	DATI IDENTIFICATIVI				DATI DI CLASSAMENTO							DATI DERIVANTI DA
	Sezione	Foglio	Particella	Sub	Zona	Micro	Categoria	Classe	Consistenza	Superficie	Rendita	
	Urbana				Cens.	Zona				Catastale		
1		107	1289	45			in corso di definiz.					VARIAZIONE DELLA DESTINAZIONE del 28/03/2018 protocollo n. FO0020783 in atti dal 29/03/2018 AGENZIA BANCARIA- UNITA' IN CORSO DI DEFINIZIONE (n. 4904.1/2018)
Indirizzo		VIA DELLE CROCEROSINE n. 111 piano: T;										

INTESTATO

N.	DATI ANAGRAFICI	CODICE FISCALE	DIRITTI E ONERI REALI
1			(1) Proprietà per 1/1

Unità immobiliari n. 1

Tributi erariali: Euro 0,90

Visura telematica

* Codice Fiscale Validato in Anagrafe Tributaria

Visura per immobile

Situazione degli atti informatizzati al 03/04/2018

Data: 03/04/2018 - Ora: 18.09.10 Fine

Visura n.: T279048 Pag: 1

Dati della richiesta	Comune di CESENA (Codice: C573)
	Provincia di FORLÌ
Catasto Fabbricati	Foglio: 107 Particella: 1289 Sub.: 46

Unità immobiliare

N.	DATI IDENTIFICATIVI				DATI DI CLASSAMENTO							DATI DERIVANTI DA
	Sezione	Foglio	Particella	Sub	Zona	Micro	Categoria	Classe	Consistenza	Superficie	Rendita	
	Urbana				Cens.	Zona				Catastale		
1		107	1289	46			in corso di definiz.					VARIAZIONE DELLA DESTINAZIONE del 28/03/2018 protocollo n. FO0020784 in atti dal 29/03/2018 ATTIVITA' COOMERCIALE- UNITA' IN CORSO DI DEFINIZIONE (n. 4905.1/2018)
Indirizzo		VIA DELLE CROCEROSINE n. 39 piano: T;										

INTESTATO

N.	DATI ANAGRAFICI	CODICE FISCALE	DIRITTI E ONERI REALI
1			(1) Proprietà per 1/1

Unità immobiliari n. 1

Tributi erariali: Euro 0,90

Visura telematica

* Codice Fiscale Validato in Anagrafe Tributaria

Visura per immobile

Situazione degli atti informatizzati al 03/04/2018

Data: 03/04/2018 - Ora: 18.09.23 Fine

Visura n.: T279139 Pag: 1

Dati della richiesta	Comune di CESENA (Codice: C573)
	Provincia di FORLÌ
Catasto Fabbricati	Foglio: 107 Particella: 1289 Sub.: 47

Unità immobiliare

N.	DATI IDENTIFICATIVI				DATI DI CLASSAMENTO							DATI DERIVANTI DA
	Sezione	Foglio	Particella	Sub	Zona	Micro	Categoria	Classe	Consistenza	Superficie	Rendita	
	Urbana				Cens.	Zona				Catastale		
1		107	1289	47			C/6	2	25 m ²	Totale: 25 m ²	Euro 111,04	VARIAZIONE del 28/03/2018 protocollo n. FO0020787 in atti dal 29/03/2018 DIVERSA DISTRIBUZIONE DEGLI SPAZI INTERNI- FRAZIONAMENTO E FUSIONE (n. 4906.1/2018)
Indirizzo		VIA DISMANO SNC piano: S1;										
Annotazioni		classamento e rendita proposti (D.M. 701/94)										

INTESTATO

N.	DATI ANAGRAFICI	CODICE FISCALE	DIRITTI E ONERI REALI
1			(1) Proprietà per 1/1

Unità immobiliari n. 1

Tributi erariali: Euro 0,90

Visura telematica

* Codice Fiscale Validato in Anagrafe Tributaria

Visura per immobile

Situazione degli atti informatizzati al 03/04/2018

Data: 03/04/2018 - Ora: 18.09.36 Fine

Visura n.: T279234 Pag: 1

Dati della richiesta	Comune di CESENA (Codice: C573)
	Provincia di FORLÌ
Catasto Fabbricati	Foglio: 107 Particella: 1289 Sub.: 48

Unità immobiliare

N.	DATI IDENTIFICATIVI				DATI DI CLASSAMENTO							DATI DERIVANTI DA
	Sezione Urbana	Foglio	Particella	Sub	Zona Cens.	Micro Zona	Categoria	Classe	Consistenza	Superficie Catastale	Rendita	
1		107	1289	48			C/6	2	25 m²	Totale: 25 m²	Euro 111,04	VARIAZIONE del 28/03/2018 protocollo n. FO0020787 in atti dal 29/03/2018 DIVERSA DISTRIBUZIONE DEGLI SPAZI INTERNI- FRAZIONAMENTO E FUSIONE (n. 4906.1/2018)
Indirizzo		VIA DISMANO SNC piano: S1;										
Annotazioni		classamento e rendita proposti (D.M. 701/94)										

INTESTATO

N.	DATI ANAGRAFICI	CODICE FISCALE	DIRITTI E ONERI REALI
1			(1) Proprietà per 1/1

Unità immobiliari n. 1

Tributi erariali: Euro 0,90

Visura telematica

* Codice Fiscale Validato in Anagrafe Tributaria

Visura per immobile

Situazione degli atti informatizzati al 03/04/2018

Data: 03/04/2018 - Ora: 18.09.51 Fine

Visura n.: T279328 Pag: 1

Dati della richiesta	Comune di CESENA (Codice: C573)
	Provincia di FORLÌ
Catasto Fabbricati	Foglio: 107 Particella: 1289 Sub.: 49

Unità immobiliare

N.	DATI IDENTIFICATIVI				DATI DI CLASSAMENTO							DATI DERIVANTI DA
	Sezione	Foglio	Particella	Sub	Zona	Micro	Categoria	Classe	Consistenza	Superficie	Rendita	
	Urbana				Cens.	Zona				Catastale		
1		107	1289	49			C/6	2	25 m²	Totale: 25 m²	Euro 111,04	VARIAZIONE del 28/03/2018 protocollo n. FO0020787 in atti dal 29/03/2018 DIVERSA DISTRIBUZIONE DEGLI SPAZI INTERNI- FRAZIONAMENTO E FUSIONE (n. 4906.1/2018)
Indirizzo		VIA DISMANO SNC piano: S1;										
Annotazioni		classamento e rendita proposti (D.M. 701/94)										

INTESTATO

N.	DATI ANAGRAFICI	CODICE FISCALE	DIRITTI E ONERI REALI
1			(1) Proprietà per 1/1

Unità immobiliari n. 1

Tributi erariali: Euro 0,90

Visura telematica

* Codice Fiscale Validato in Anagrafe Tributaria

Visura per immobile

Situazione degli atti informatizzati al 03/04/2018

Data: 03/04/2018 - Ora: 18.10.07 Fine

Visura n.: T279423 Pag: 1

Dati della richiesta	Comune di CESENA (Codice: C573)
Catasto Fabbricati	Provincia di FORLÌ
	Foglio: 107 Particella: 1289 Sub.: 50

Unità immobiliare

N.	DATI IDENTIFICATIVI				DATI DI CLASSAMENTO							DATI DERIVANTI DA
	Sezione	Foglio	Particella	Sub	Zona	Micro	Categoria	Classe	Consistenza	Superficie	Rendita	
	Urbana				Cens.	Zona				Catastale		
1		107	1289	50			C/6	2	25 m²	Totale: 25 m²	Euro 111,04	VARIAZIONE del 28/03/2018 protocollo n. FO0020787 in atti dal 29/03/2018 DIVERSA DISTRIBUZIONE DEGLI SPAZI INTERNI- FRAZIONAMENTO E FUSIONE (n. 4906.1/2018)
Indirizzo		VIA DISMANO SNC piano: S1;										
Annotazioni		classamento e rendita proposti (D.M. 701/94)										

INTESTATO

N.	DATI ANAGRAFICI	CODICE FISCALE	DIRITTI E ONERI REALI
1			(1) Proprietà per 1/1

Unità immobiliari n. 1

Tributi erariali: Euro 0,90

Visura telematica

* Codice Fiscale Validato in Anagrafe Tributaria

Visura per immobile

Situazione degli atti informatizzati al 03/04/2018

Data: 03/04/2018 - Ora: 18.10.20 Fine

Visura n.: T279535 Pag: 1

Dati della richiesta	Comune di CESENA (Codice: C573)
Catasto Fabbricati	Provincia di FORLÌ
	Foglio: 107 Particella: 1289 Sub.: 51

Unità immobiliare

N.	DATI IDENTIFICATIVI				DATI DI CLASSAMENTO							DATI DERIVANTI DA
	Sezione	Foglio	Particella	Sub	Zona	Micro	Categoria	Classe	Consistenza	Superficie	Rendita	
	Urbana				Cens.	Zona				Catastale		
1		107	1289	51			C/6	2	25 m ²	Totale: 25 m ²	Euro 111,04	VARIAZIONE del 28/03/2018 protocollo n. FO0020787 in atti dal 29/03/2018 DIVERSA DISTRIBUZIONE DEGLI SPAZI INTERNI- FRAZIONAMENTO E FUSIONE (n. 4906.1/2018)
Indirizzo		VIA DISMANO SNC piano: S1;										
Annotazioni		classamento e rendita proposti (D.M. 701/94)										

INTESTATO

N.	DATI ANAGRAFICI	CODICE FISCALE	DIRITTI E ONERI REALI
1			(1) Proprietà per 1/1

Unità immobiliari n. 1

Tributi erariali: Euro 0,90

Visura telematica

* Codice Fiscale Validato in Anagrafe Tributaria

Visura per immobile

Situazione degli atti informatizzati al 03/04/2018

Data: 03/04/2018 - Ora: 18.10.32 Fine

Visura n.: T279618 Pag: 1

Dati della richiesta	Comune di CESENA (Codice: C573)
Catasto Fabbricati	Provincia di FORLÌ
	Foglio: 107 Particella: 1289 Sub.: 52

Unità immobiliare

N.	DATI IDENTIFICATIVI				DATI DI CLASSAMENTO							DATI DERIVANTI DA
	Sezione	Foglio	Particella	Sub	Zona	Micro	Categoria	Classe	Consistenza	Superficie	Rendita	
	Urbana				Cens.	Zona				Catastale		
1		107	1289	52			C/6	2	25 m²	Totale: 25 m²	Euro 111,04	VARIAZIONE del 28/03/2018 protocollo n. FO0020787 in atti dal 29/03/2018 DIVERSA DISTRIBUZIONE DEGLI SPAZI INTERNI- FRAZIONAMENTO E FUSIONE (n. 4906.1/2018)
Indirizzo		VIA DISMANO SNC piano: S1;										
Annotazioni		classamento e rendita proposti (D.M. 701/94)										

INTESTATO

N.	DATI ANAGRAFICI	CODICE FISCALE	DIRITTI E ONERI REALI
1			(1) Proprietà per 1/1

Unità immobiliari n. 1

Tributi erariali: Euro 0,90

Visura telematica

* Codice Fiscale Validato in Anagrafe Tributaria

Visura per immobile

Situazione degli atti informatizzati al 03/04/2018

Data: 03/04/2018 - Ora: 18.10.45 Fine

Visura n.: T279705 Pag: 1

Dati della richiesta	Comune di CESENA (Codice: C573)
Catasto Fabbricati	Provincia di FORLÌ
	Foglio: 107 Particella: 1289 Sub.: 53

Unità immobiliare

N.	DATI IDENTIFICATIVI				DATI DI CLASSAMENTO							DATI DERIVANTI DA
	Sezione	Foglio	Particella	Sub	Zona	Micro	Categoria	Classe	Consistenza	Superficie	Rendita	
	Urbana				Cens.	Zona				Catastale		
1		107	1289	53			C/6	2	25 m²	Totale: 25 m²	Euro 111,04	VARIAZIONE del 28/03/2018 protocollo n. FO0020787 in atti dal 29/03/2018 DIVERSA DISTRIBUZIONE DEGLI SPAZI INTERNI- FRAZIONAMENTO E FUSIONE (n. 4906.1/2018)
Indirizzo		VIA DISMANO SNC piano: S1;										
Annotazioni		classamento e rendita proposti (D.M. 701/94)										

INTESTATO

N.	DATI ANAGRAFICI	CODICE FISCALE	DIRITTI E ONERI REALI
1			(1) Proprietà per 1/1

Unità immobiliari n. 1

Tributi erariali: Euro 0,90

Visura telematica

* Codice Fiscale Validato in Anagrafe Tributaria

Visura per immobile

Situazione degli atti informatizzati al 03/04/2018

Data: 03/04/2018 - Ora: 18.10.59 Fine

Visura n.: T279793 Pag: 1

Dati della richiesta	Comune di CESENA (Codice: C573)
Catasto Fabbricati	Provincia di FORLÌ
	Foglio: 107 Particella: 1289 Sub.: 54

Unità immobiliare

N.	DATI IDENTIFICATIVI				DATI DI CLASSAMENTO							DATI DERIVANTI DA
	Sezione	Foglio	Particella	Sub	Zona	Micro	Categoria	Classe	Consistenza	Superficie	Rendita	
	Urbana				Cens.	Zona				Catastale		
1		107	1289	54			C/6	2	25 m²	Totale: 25 m²	Euro 111,04	VARIAZIONE del 28/03/2018 protocollo n. FO0020787 in atti dal 29/03/2018 DIVERSA DISTRIBUZIONE DEGLI SPAZI INTERNI- FRAZIONAMENTO E FUSIONE (n. 4906.1/2018)
Indirizzo		VIA DISMANO SNC piano: S1;										
Annotazioni		classamento e rendita proposti (D.M. 701/94)										

INTESTATO

N.	DATI ANAGRAFICI	CODICE FISCALE	DIRITTI E ONERI REALI
1			(1) Proprietà per 1/1

Unità immobiliari n. 1

Tributi erariali: Euro 0,90

Visura telematica

* Codice Fiscale Validato in Anagrafe Tributaria

Visura per immobile

Situazione degli atti informatizzati al 03/04/2018

Data: 03/04/2018 - Ora: 18.11.14 Fine

Visura n.: T279896 Pag: 1

Dati della richiesta	Comune di CESENA (Codice: C573)
Catasto Fabbricati	Provincia di FORLÌ
	Foglio: 107 Particella: 1289 Sub.: 55

Unità immobiliare

N.	DATI IDENTIFICATIVI				DATI DI CLASSAMENTO							DATI DERIVANTI DA
	Sezione Urbana	Foglio	Particella	Sub	Zona Cens.	Micro Zona	Categoria	Classe	Consistenza	Superficie Catastale	Rendita	
1		107	1289	55			C/6	2	25 m²	Totale: 25 m²	Euro 111,04	VARIAZIONE del 28/03/2018 protocollo n. FO0020787 in atti dal 29/03/2018 DIVERSA DISTRIBUZIONE DEGLI SPAZI INTERNI- FRAZIONAMENTO E FUSIONE (n. 4906.1/2018)
Indirizzo		VIA DISMANO SNC piano: S1;										
Annotazioni		classamento e rendita proposti (D.M. 701/94)										

INTESTATO

N.	DATI ANAGRAFICI	CODICE FISCALE	DIRITTI E ONERI REALI
1			(1) Proprietà per 1/1

Unità immobiliari n. 1

Tributi erariali: Euro 0,90

Visura telematica

* Codice Fiscale Validato in Anagrafe Tributaria

Visura per immobile

Situazione degli atti informatizzati al 03/04/2018

Data: 03/04/2018 - Ora: 18.11.29 Fine

Visura n.: T280006 Pag: 1

Dati della richiesta	Comune di CESENA (Codice: C573)
Catasto Fabbricati	Provincia di FORLÌ
	Foglio: 107 Particella: 1289 Sub.: 56

Unità immobiliare

N.	DATI IDENTIFICATIVI				DATI DI CLASSAMENTO						DATI DERIVANTI DA	
	Sezione	Foglio	Particella	Sub	Zona	Micro	Categoria	Classe	Consistenza	Superficie	Rendita	
	Urbana				Cens.	Zona				Catastale		
1		107	1289	56			D/8				Euro 4.535,00	VARIAZIONE del 28/03/2018 protocollo n. FO0020787 in atti dal 29/03/2018 DIVERSA DISTRIBUZIONE DEGLI SPAZI INTERNI- FRAZIONAMENTO E FUSIONE (n. 4906.1/2018)
Indirizzo		VIA DISMANO SNC piano: S2-S1;										
Annotazioni		classamento e rendita proposti (D.M. 701/94)										

INTESTATO

N.	DATI ANAGRAFICI	CODICE FISCALE	DIRITTI E ONERI REALI
1			(1) Proprietà per 1/1

Unità immobiliari n. 1

Tributi erariali: Euro 0,90

Visura telematica

* Codice Fiscale Validato in Anagrafe Tributaria

Visura per immobile

Situazione degli atti informatizzati al 03/04/2018

Data: 03/04/2018 - Ora: 18.11.44 Fine

Visura n.: T280110 Pag: 1

Dati della richiesta	Comune di CESENA (Codice: C573)
Catasto Fabbricati	Provincia di FORLÌ
	Foglio: 107 Particella: 1289 Sub.: 57

Unità immobiliare

N.	DATI IDENTIFICATIVI				DATI DI CLASSAMENTO							DATI DERIVANTI DA
	Sezione	Foglio	Particella	Sub	Zona	Micro	Categoria	Classe	Consistenza	Superficie	Rendita	
	Urbana				Cens.	Zona				Catastale		
1		107	1289	57			D/2				Euro 19.200,00	VARIAZIONE del 28/03/2018 protocollo n. FO0020787 in atti dal 29/03/2018 DIVERSA DISTRIBUZIONE DEGLI SPAZI INTERNI- FRAZIONAMENTO E FUSIONE (n. 4906.1/2018)
Indirizzo		VIA DELLE CROCEROSINE n. 39 piano: S2-T-S1-1-2-3;										
Annotazioni		classamento e rendita proposti (D.M. 701/94)										

INTESTATO

N.	DATI ANAGRAFICI	CODICE FISCALE	DIRITTI E ONERI REALI
1			(1) Proprietà per 1/1

Unità immobiliari n. 1

Tributi erariali: Euro 0,90

Visura telematica

* Codice Fiscale Validato in Anagrafe Tributaria

Visura per immobile

Situazione degli atti informatizzati al 03/04/2018

Data: 03/04/2018 - Ora: 18.12.05 Fine

Visura n.: T280250 Pag: 1

Dati della richiesta	Comune di CESENA (Codice: C573)
Catasto Fabbricati	Provincia di FORLÌ
	Foglio: 107 Particella: 1289 Sub.: 58

Bene comune censibile

N.	DATI IDENTIFICATIVI				DATI DI CLASSAMENTO							DATI DERIVANTI DA
	Sezione Urbana	Foglio	Particella	Sub	Zona Cens.	Micro Zona	Categoria	Classe	Consistenza	Superficie Catastale	Rendita	
1		107	1289	58			D/8				Euro 2.897,40	VARIAZIONE del 28/03/2018 protocollo n. FO0020787 in atti dal 29/03/2018 DIVERSA DISTRIBUZIONE DEGLI SPAZI INTERNI- FRAZIONAMENTO E FUSIONE (n. 4906.1/2018)
Indirizzo				VIA DISMANO SNC piano: S1;								
Annotazioni				classamento e rendita proposti (D.M. 701/94)								

Unità immobiliari n. 1

Tributi erariali: Euro 0,90

Visura telematica

* Codice Fiscale Validato in Anagrafe Tributaria